



*Der Weg  
der Sinne*



# Rothaarsteig Wegweiser



**TourCert**  
Qualified

## Alle Qualitätsgastgeber

Hotels, Gasthöfe, Pensionen, Ferienwohnungen, Hütten,  
Herbergen, Gastronomien, Zelt- & Trekkingplätze, Campingplätze



**Genossenschaftlich heißt,  
Verantwortung für  
unsere Region zu tragen.  
Morgen kann kommen.**

**Wir machen den Weg frei.**

**Volks- und Raiffeisenbanken**  
am Rothaarsteig



# *Willkommen auf dem Rothaarsteig*

Rauschende Baumwipfel über dem Kopf, grüne Wiesen, so weit das Auge reicht, und weich federndes Moos unter den Wanderschuhen – Sinneseindrücke, die dich auf den 154 Kilometern des Rothaarsteigs erwarten. Doch eine Wanderung über den sogenannten „Weg der Sinne“ bietet noch viel mehr. 15 Gründe für eine Wanderung:

- Dank der guten Ausschilderung – Wegezeichen alle 250 Meter – kannst du den Kopf frei bekommen und dich auf die Natur konzentrieren. Karte oder App bleiben im Rucksack.
- Eine Woche Urlaub reicht, um den kompletten Rothaarsteig in acht Etappen zu wandern.
- Du kannst noch richtige Stille erleben, auf manchen Etappen gibt es nur dich und die Natur.
- Eine echte Belohnung sind die grandiosen Aussichten über die bergige Landschaft.
- Um Natur und Stille zu genießen, findest du unterwegs Waldsofas und Hängematten.
- Erfrische dich an den 11 Quellen entlang des Weges.
- Die lila Farbenpracht der blühenden Heide- und Fingerhutflächen im Spätsommer.
- Die Hängebrücke auf Etappe 4, die ebenfalls ein besonderer Fotopunkt ist.
- Die Option, den Weg auch im Winter bei Schnee zu erleben.
- Wandere mit gutem Gewissen auf einem Weg, der sich intensiv um Nachhaltigkeit kümmert.
- Der Weg ist aus allen Himmelsrichtungen gut erreichbar, da er mittig in Deutschland liegt.
- Die An- und Abreise nach/von Brilon oder Dillenburg geht komplett nachhaltig mit der Bahn.
- Die zertifizierten Rothaarsteig-Qualitätsbetriebe wissen genau, was du nach einer anstrengenden Wanderung brauchst.
- Wandere die Strecke gemeinsam mit deinem Hund. In den Orten der 8-Etappen-Variante gibt es überall hundefreundliche Unterkünfte.
- Das Rothaarsteig-Team hilft dir gerne persönlich und kostenlos bei deiner Tourenplanung.

Wir freuen uns auf dich!

*Dein Rothaarsteig-Team*



# Inhalt

Willkommen auf dem Rothaarsteig .....	3
<b>Der Rothaarsteig .....</b>	<b>5</b>
Den Rothaarsteig in Etappen wandern .....	6
Die Rothaarsteig-Wanderpauschalen .....	12
Die Rothaarsteig-Spuren .....	14
Die Markierung .....	15
Rothaarsteig im Land der Naturparke .....	16
<b>Die Rothaarsteig-Qualitätsbetriebe .....</b>	<b>18</b>
<b>Praktische Wandertipps .....</b>	<b>21</b>
Der Rothaarsteig-Wanderpass .....	22
Gemeinsam Natur erleben - Verhaltensregeln im Wald .....	24
Häufig gestellte Fragen .....	25
Die An- und Abreise am Rothaarsteig .....	28
Bahnhöfe entlang des Rothaarsteigs .....	29
Tageswanderungen mit Bus & Bahn .....	31
Die Ranger am Rothaarsteig .....	32
Den Rothaarsteig zukunftsfähig gestalten .....	34
Der Wald am Rothaarsteig verändert sich .....	36
Unterstütze den Rothaarsteig .....	39
Informationen auf den Gastgeberseiten .....	40
Trinkwasser-Refill-Stationen am Rothaarsteig .....	42

## **Touristische Informationen von Brilon bis Dillenburg:**

Hotels, Gasthöfe, Pensionen .....	45
Ferienwohnungen und Ferienhäuser .....	61
Hostels und Herbergen .....	65
Wanderhütten zum Einkehren und Gastronomie .....	69
Zelt- und Trekkingplätze .....	75
Wohnmobilstellplätze und Campingplätze .....	79

Rothaarsteig Zugangswege .....	82
Impressum .....	84
Rothaarsteig Bildnachweis .....	85
Dein Weg auf dem Rothaarsteig .....	86

## **Umschlag**

Rothaarsteig Übersichtskarte





*Der  
Rothaarsteig*



# *Den Rothaarsteig in Etappen wandern*

## **Etappe 1: Brilon – Willingen**


(25,8 km, 801 Höhenmeter)

In Brilon, der alten Hansestadt und zugleich waldreichsten Stadt Deutschlands, beginnt der Rothaarsteig. Vom Marktplatz vor dem historischen Rathaus führt der Weg durch die Stadt in den Wald. Mit der Möhnequelle am Osthang des Poppenbergs (605 m) steuert der Rothaarsteig die erste vieler namhafter Quellen im Rothaargebirge an. Im sogenannten Bürgerwald wurden auf private Initiative nach dem Sturm Kyrill im Jahre 2007 bis heute mehr als 500.000 Bäume von rund 30 verschiedenen Baumarten gepflanzt. Nach dem Borberg (670 m) mit wunderbarer Aussicht verläuft der Rothaarsteig über die Ginsterköpfe, einen relativ steilen Abschnitt, der besonders sportlich Wandernden Freude bereitet. Von hier hast du einen herrlichen Blick hinüber zu den Bruchhauser Steinen. Nach dem Kunstwerk „Feuereiche“ stehst du am Fuße der imposanten Felsen. Über den Richtplatz und den gelb markierten Rothaarsteig-Zugangsweg geht es schließlich nach Willingen.

## Etappe 2: Willingen – Winterberg

(24,9 km, 558 Höhenmeter)

Vom Richtplatz aus führt der Rothaarsteig über den Langenberg (843,2 m), den höchsten Berg Nordrhein-Westfalens. Nach ein paar Kilometern verändert sich die Landschaft: Der Wald wird lichter und weicht einer Heidelandschaft, der Niedersfelder Hochheide. Am Rande dieses Naturschutzgebietes liegt der Clemensberg (839 m), einer der wenigen Gipfel, die waldlos sind und daher auch ohne Aussichtsturm eine schöne Weitsicht bieten. Vorbei an der Quelle der Ruhr, Namensgeberin des Ruhrgebiets, führt dich der Weg über die Heidenstraße, eine historische Verbindung von Köln nach Leipzig, mitten hinein in das Wintersportzentrum Winterberg.



Zwischen  
*Brilon und Dillenburg*



© Rothaarsteigverein e.V. Anna Heupel

### Etappe 3: Winterberg – Schanze

(18,7 km, 387 Höhenmeter)

Ab Winterberg verläuft der Rothaarsteig direkt in Richtung St. Georg Sprungschanze, die bei klarem Wetter eine herrliche Aussicht bietet. Der Aufstieg zum Kahlen Asten (842 m), dem wohl bekanntesten Berg am Rothaarsteig, führt über einen wunderschönen Pfad, auf dem sich Wald- und Heidelandschaft abwechseln. Oben angelangt kannst du aufgrund der offenen Heidelandschaft eine 360-Grad-Perspektive genießen. Nach dem Abstieg durchquert die Etappe die Orte Lenneplätze und Langewiese. Anschließend führt ein sehr kurzer, aber steiler Pfad wieder in den Wald. Hinter dem Heidenstock teilt sich der Rothaarsteig in Tal- und Kammvariante. Hier verlässt du den Kamm und wanderst bis nach Schanze.

### Etappe 4: Schanze – Rhein-Weser-Turm

Talvariante: (23,2 km, 396 Höhenmeter)

Kammvariante: (24,1 km, 341 Höhenmeter)

Auf der vierten Etappe des Rothaarsteigs vereinen sich malerische Orte und Natur pur. Dabei kann zwischen Kamm- und Talvariante gewählt werden. Auf der Talvariante wanderst du durch das schluchtartige Grubental hinab in das Örtchen Latrop. Falls du dich für die Kammvariante entscheidest, führt der Weg über den WaldSkulpturenWeg zurück zum Hauptweg. Hier erlebst du einige Skulpturen und die Hängebrücke. An der Millionenbank treffen sich die beiden Varianten. Weiter auf dem Rothaarsteig geht es über den Heidkopf nach Jagdhaus. Nach Kilometer 82 ist das Etappenziel, der Rhein-Weser-Turm, erreicht.





### **Etappe 5: Rhein-Weser-Turm – Ginsberger Heide**

(14,4 km, 244 Höhenmeter)

Gleich nach dem Abstieg vom Rhein-Weser-Turm wartet das offene und weite Schwarzbachtal mit seinen seltenen Pflanzen und dem natürlich geschwungenen Bachlauf auf dich. Hier bleibt die Natur sich selbst überlassen. Nicht weniger attraktiv ist der Aufstieg durch das schmale Habbecke Tal hinauf zur Heinsberger Heide, die sich im Herbst besonders farbenfroh präsentiert. Nach dem Dreiherrnstein, wo früher die drei Landesgrenzen von Nassau, Westfalen und Kurköln zusammentrafen, passiert der Rothaarsteig die Quelle der Ferndorf, einem 24 Kilometer langen Zufluss der Sieg. Ein paar Kilometer weiter erreichst du die Ginsberger Heide, das Ziel der Etappe.





## **Etappe 6: Ginsberger Heide – Lahnquelle**

(19,1 km, 342 Höhenmeter)

Von der Ginsberger Heide geht es auf die Ginsburg zu, welche heute als Aussichtsturm zugänglich ist. Kurz danach führt der Rothaarsteig über den Giller (653 m) und weiter in das Quellgebiet dreier großer Flüsse: Eder, Sieg und Lahn. Zuerst zeigen sich die ausgeprägten Moorlandschaften entlang der Eder. Von dort führt der „Weg der Sinne“ jetzt in östliche Richtung über die Kohlenstraße nach Benfe und weiter zur Quelle der Sieg. Die Namensgeberin für das Siegerland mündet nach 155 km in den Rhein. Noch einmal drei Kilometer auf dem Rothaarsteig und das Ziel der sechsten Etappe ist erreicht: Die Quelle der Lahn. Wie die Sieg fließt auch die Lahn dem Rhein zu.

## **Etappe 7: Lahnquelle – Wilgersdorf**

(18,8 km, 217 Höhenmeter)

Vorbei an einem kleinen Waldfriedhof führt der Rothaarsteig zur Ilsequelle, einer seit dem Mittelalter bekannten Heilquelle. Weiter geht es über den Jagdberg. Der Weg verläuft auf der Haincher Höhe über die historische Eisenstraße, deren mittelalterliches Steinpflaster an einigen Stellen noch gut erkennbar ist. Die in Stein gefasste Dillquelle ist eine weitere Besonderheit auf der Strecke. Zum Abschluss der 7. Etappe darfst du dich auf den atemberaubenden Ausblick von der Aussichtsplattform „Nase im Wind“ freuen. Kurz nach der Tiefenrother Höhe verlässt du den Steig über den gelb markierten Zugangsweg in Richtung Wilgersdorf.

## **Etappe 8: Wilgersdorf – Dillenburg**

(22,3 km, 475 Höhenmeter)

Bald nach der Tiefenrother Höhe lädt der Wilgersdorfer Haubergspfad ein, diese besondere Form der Waldbewirtschaftung kennenzulernen. Kurz darauf teilt sich der Rothaarsteig in Westerwald- und Dillvariante. Auf letzterer erreichst du als nächstes das Naturdenkmal „Lucaseiche“. Eine imposante Eiche mit einem Umfang von 3,85 m und einer Höhe von 27,5 m. Vorbei am idyllisch gelegenen Forsthaus Steinbach verläuft der Rothaarsteig hinunter ins Dilltal. Der Aussichtspunkt Westerwaldblick motiviert für einen letzten Anstieg. Über den Galgenberg geht es letztlich hinab in die Oranienstadt Dillenburg. Der Rothaarsteig führt hier bis zum Bismarcktempel, von dort steigst du durch die Altstadt ab bis zum Rothaarsteig-Portal an der Parkanlage des Hofgartens.

### **TIPP**

Natürlich lässt sich der Rothaarsteig auch in umgekehrter Richtung von Süd nach Nord, also von Dillenburg nach Brilon wandern.

**Für sportlich Wandernde****empfehlen wir eine Verkürzung auf 6 Etappen:**

- 1. Tag:** Brilon – Willingen (25,8 km, 801 Hm)
- 2. Tag:** Willingen – Winterberg (24,9 km, 558 Hm)
- 3. Tag:** Winterberg – Jagdhaus (28,9 km, 479 Hm)
- 4. Tag:** Jagdhaus – Giller (27,7 km, 445 Hm)
- 5. Tag:** Giller – Haincher Höhe (26,8 km, 389 Hm)
- 6. Tag:** Haincher Höhe – Dillenburg (27 km, 440 Hm)

Auch als Pauschale buchbar:

***Rothaarsteig – das Original!*****Tour A - 6-Etappen-Tour**

Preise pro Person im DZ 879,- € | (im EZ + 154,- €)

**Tour B - 8-Etappen-Tour**

Preise pro Person im DZ 1099,- € | (im EZ + 198,- €)

**Tour C - 6-Etappen-Tour (kurz)**

Preise pro Person im DZ 879,- € | (im EZ + 154,- €)

**Tour D - 6-Etappen-Tour (kurz)**

Preise pro Person im DZ 879,- € | (im EZ + 154,- €)

**Transportzuschlag**bei unter 3 Teilnehmenden  
einmalig 80 € pro Tour**Rücktransport**Dillenburg - Brilon (auf Anfrage)  
200,- € bis 8 Personen**Die Wandertouren starten immer freitags bis sonntags,  
von April bis Oktober, außer Ostern.**

Beginn an anderen Wochentagen und in den Wintermonaten auf Anfrage.

**Anbieter: Rothaarsteigverein e.V.**Im Ohle 12, 57392 Schmallenberg  
Telefon: 02974 4994163, [info@rothaarsteig.de](mailto:info@rothaarsteig.de)**Veranstalter: Kleins Wanderreisen**[www.kleins-wanderreisen.de](http://www.kleins-wanderreisen.de)

Alle Wanderpauschalen und zertifizierten

Wanderunterkünfte: **[www.rothaarsteig.de/gastgeber](http://www.rothaarsteig.de/gastgeber)****Angebot direkt  
anfragen!**



# Die Rothaarsteig- Wanderpauschalen

Von Beginn an entspannt

Damit nicht nur der Urlaub, sondern bereits die Reisevorbereitung für dich entspannt ist, haben unsere Partner schon mal die Planung übernommen und schöne Rothaarsteig-Touren für dich zusammengestellt. Für dich bedeutet das nur noch: Datum wählen, buchen und loswandern!

Egal, ob du den Rothaarsteig komplett oder nur ein Teilstück wandern möchtest, unsere Pauschalen halten beides für dich bereit. Das Gute: Wandertouren, Unterkünfte, Verpflegung, Gepäcktransfer und vieles mehr sind bereits organisiert.

Du hast die Wahl zwischen **Streckenwanderungen**, auf denen du von Etappe zu Etappe wanderst und jede Nacht in einer anderen Unterkunft bist, und **Standortwanderungen**, bei denen du verschiedene Abschnitte des Rothaarsteigs von einem festen Standort aus erkundest.



Alle unsere Rothaarsteig-Angebote  
findest du unter [www.rothaarsteig.de/wanderpauschalen](http://www.rothaarsteig.de/wanderpauschalen)



## Deine Vorteile einer Wanderpauschale:

- **Touren für jedes Fitnesslevel** – egal, ob du erfahren bist oder erst mit dem Wandern beginnst
- **Flexibler Reisetermin** – starte deine Tour, wenn es in deinen Zeitplan passt
- **Gemütliche Unterkünfte** – die Rothaarsteig-Qualitätsbetriebe bieten nicht nur den besten Wanderservice, sondern auch jede Menge Entspannung
- **Kartenmaterial und Tourenbeschreibung** – gibt es digital oder als Wanderkarte bei allen Touren direkt dazu
- **Wellness und Entspannung** – ist bei einigen Angeboten direkt inkludiert
- **Gepäcktransport** – kein Geschleppe, dein Koffer wird bei den Streckenwanderungen von Ort zu Ort transportiert
- **Lunchpakete** – stellst du dir meist nach deinem Geschmack am Frühstücksbuffet zusammen
- **Verpflegung** – ist bei einigen Angeboten in Form der Halbpension bereits inklusive
- **Shuttleservice** – bringt dich bequem zum Startpunkt deiner Tour und holt dich am Ziel wieder ab




# Die Rothaarsteig-Spuren

Ausgezeichnete Rundwanderwege  
entlang des Steigs



Die Rothaarsteig-Spuren sind besonders schöne, durch den Deutschen Wanderverband als Qualitätswege ausgezeichnete Rundwanderwege, die entlang des gesamten Rothaarsteigs zu finden sind. Viele naturbelassene, schmale Wege sowie kulturelle Höhepunkte machen die Rothaarsteig-Spuren zu einem außerordentlichen Wandererlebnis. Sie verlaufen über einen Teil des Rothaarsteigs oder über einen Rothaarsteig-Zugangsweg und sind zwischen 7 und 23 Kilometer lang.

Die einheitliche, auffällige Wegemarkierung – das weiße, liegende Rothaarsteig-R auf schwarzem Grund  – macht die Rundwanderwege nahezu „unverlaufbar“. Die Touren sind also sowohl für Menschen, die mit dem Wandern neu beginnen, als auch für erfahrene Wandernde interessant.

Karten und Tourenbeschreibungen zu allen Rothaarsteig-Spuren findest du entweder online unter **[www.rothaarsteig.de/spuren](http://www.rothaarsteig.de/spuren)** oder in unserem Prospekt „Rothaarsteig Spuren – Alle Rothaarsteig-Rundwanderwege auf einen Blick“. In der ausklappbaren Übersichtskarte auf im Umschlag erkennst du die Rothaarsteig-Spuren an einem **roten Fähnchen**.

Übrigens gibt es für die Rothaarsteig-Spuren auch **einen eigenen Wanderpass**. Mindestens acht der 14 Rundwanderwege wandern, Wanderpass in der Gastronomie, Tourist-Information oder einer beliebigen Station abstempeln lassen und anschließend eine Auszeichnung erhalten sowie an unserem Gewinnspiel teilnehmen!

Weitere Infos auf Seite 22  
und unter **[www.rothaarsteig.de/spuren](http://www.rothaarsteig.de/spuren)**.

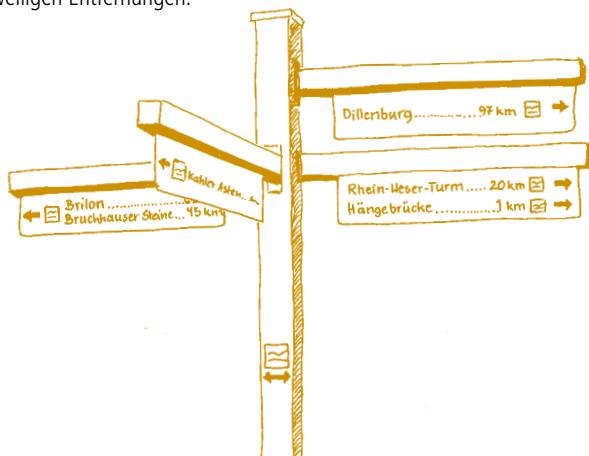




# Die Markierung

## Sicherheit auf Schritt und Tritt!

Die Ausschilderung des Rothaarsteigs genießt inzwischen europaweit Vorbildfunktion. Folgst du dem einprägsamen Logo, kommst du immer gut und sicher an. Dank der guten Ausschilderung – Wegezeichen alle 250 Meter – kannst du den Kopf frei bekommen und dich auf die Natur konzentrieren. Karte oder App bleiben im Rucksack. Zusätzlich informieren Wegweiser an allen Weggabelungen und -kreuzungen über den aktuellen Standort, inklusive Höhenangabe, Nah-, Fern- und Einkehrziele sowie die jeweiligen Entfernungen.



Der Rothaarsteig **Hauptweg** von Brilon nach Dillenburg sowie die Westerwaldvariante sind mit einem **weißen, liegenden R auf rotem Grund** gezeichnet.



Die Rothaarsteig **Zu- und Abgangswege**, die in die Orte entlang des Weges führen, sind mit einem **schwarzen, liegenden R auf gelbem Grund** markiert.



Die **Rundwanderwege** Rothaarsteig-Spuren sind mit einem **weißen, liegenden R auf schwarzem Grund** gekennzeichnet.



## Der Naturpark *Sauerland* *Rothaargebirge*

Der Rothaarsteig verläuft zu weiten Teilen durch den größten Naturpark Deutschlands, den Naturpark Sauerland Rothaargebirge. Er bildet mit seiner landschaftlichen Schönheit und dem reichhaltigen Kulturerbe die Grundlage für Erholung und Naturerlebnis.

Besondere Erlebnisse und Geschichten halten die Naturpark-Führerinnen und -führer für dich bereit. Sie begleiten dich zu den großen und kleinen Besonderheiten der Region. **Weitere Informationen findest du unter [www.veranstaltungen.npsr.de](http://www.veranstaltungen.npsr.de).**

Die Aufgaben des Naturparks erstrecken sich von der Erhaltung der biologischen Vielfalt in der Region und Pflege der heimatlichen Kulturlandschaft bis zur Umweltbildung sowie nachhaltigem Tourismus und Regionalentwicklung. Dabei soll die Qualität in den Aufgabenbereichen in Zusammenarbeit mit den regionalen Partnern ausgebaut werden. Ein Naturpark lebt dabei vom Engagement vieler Akteure. Der Naturpark Sauerland Rothaargebirge e.V. versteht sich als Mitmach-Naturpark, in den sich alle einbringen können!



INFO

Mehr Infos unter [www.npsr.de](http://www.npsr.de).



## Der Naturpark *Lahn-Dill- Bergland*

Der Naturpark Lahn-Dill-Bergland ist eine vielseitige Region in Mittelhessen, die von Haiger, Dillenburg und Herbborn aus direkt an den Rothaarsteig grenzt. Besonders gut lässt sich das Großschutzgebiet in Wanderschuhen erkunden. Das Lahn-Dill-Bergland bietet mit dem zertifizierten, etwa 90 Kilometer langen Lahn-Dill-Bergland-Pfad und 18 weiteren Extratouren Wandererlebnisse auf Premiumniveau.

Wer noch mehr über den Naturpark erfahren möchte, schließt sich am besten einer Exkursion mit den Naturparkführer\*innen an, die in der gesamten Kulisse des Lahn-Dill-Berglandes mit abwechslungsreichen Geschichten im Gepäck unterwegs sind. Ob Wanderungen zur Flora & Fauna, Pilzführungen oder Einblicke in die Kulturgeschichte – thematisch sind die Angebote so vielseitig wie der Naturpark selbst.

Für die Planung eines abwechslungsreichen Naturparkwochenendes finden sich alle Informationen zu Wanderungen, Radtouren, Ausflugszielen und Naturerlebnisangeboten auf der Internetseite des Naturparks. Weiterhin liegen Broschüren in den Tourist-Informationen in Haiger, Dillenburg, Herbborn, Bad Endbach und Biedenkopf aus.

**Mehr Infos unter [www.lahn-dill-bergland.de](http://www.lahn-dill-bergland.de).**

INFO



# *Die Rothaarsteig- Qualitätsbetriebe*

# Die Rothaarsteig- Qualitätsbetriebe

## Bis ins Detail auf Wandernde eingestellt!

Ob Gasthof, Wanderherberge, Ferienhaus oder Hotel: Trägt ein Betrieb das Siegel „Rothaarsteig-Qualitätsbetrieb“, erwartet dich Wanderkompetenz, Service und Gastlichkeit bis ins Detail. Die Rothaarsteig-Qualitätsbetriebe sind in dieser Broschüre aufgelistet und an dem bekannten Rothaarsteig-Logo vor dem jeweiligen Eintrag zu erkennen. Solltest du direkt am Steig kaum oder gar keine Qualitätsbetriebe finden, so sind weitere Alternativen aufgeführt.

Weitere Informationen zu den einzelnen Betrieben sind auf unserer Webseite [www.rothaarsteig.de/gastgeber](http://www.rothaarsteig.de/gastgeber) zusammengestellt, wo du die einzelnen Häuser auch direkt online buchen kannst.

Eine Karte mit den Unterkünften und der Gastronomie am Weg findest du unter [www.rothaarsteig.de/karte](http://www.rothaarsteig.de/karte).

## Diese Wanderservices erwarten dich:

### ■ Hol- und Bringservice:

Bei vorheriger Anmeldung und gegen einen Kostenbeitrag bieten die Gastbetriebe dir einen Hol- und Bringservice zum Rothaarsteig an. Zum Teil auch in Zusammenarbeit mit ortsansässigen Taxiunternehmen.

### ■ Tourenberatung:

Die orts- und wanderkundigen Mitarbeitenden in den Qualitätsbetrieben kennen sich aus und informieren kompetent und gerne über den Rothaarsteig und das Wanderangebot der Region.

### ■ Gepäcktransfer und Reservierungsservice:

Nach vorheriger Anmeldung und gegen einen Kostenbeitrag bringt der Qualitätsbetrieb dein Gepäck zum nächsten Etappenziel. Auf Wunsch kann auch gerne die nächste Übernachtung reserviert werden.







## Diese Wanderservices erwarten dich:

### ■ **Kartenmaterial und Literatur:**

Zur Vorbereitung deiner Wanderung oder für unterwegs kannst du dir gerne Kartenmaterial oder Wanderführer ausleihen.

### ■ **Ausrüstungsverleih:**

Ebenso besteht die Möglichkeit, Wanderrucksäcke, -stöcke, Thermosflaschen oder Regenschutz auszuleihen.

### ■ **Säuberungs- und Trocknungsmöglichkeiten:**

Zum Säubern und Trocknen deiner Schuhe und Kleidung gibt es entsprechende Räumlichkeiten.

### ■ **Geführte Wanderungen:**

Die Gastgeber\*innen selbst und / oder Kooperationspartner\*innen bieten erlebnisreiche Wanderungen an.

### ■ **Nachhaltigkeit:**

Die Rothaarsteig-Qualitätsbetriebe handeln nachhaltig und umweltorientiert. Einige haben für ihre nachhaltigen Bemühungen bereits eine Auszeichnung erhalten, andere spezialisieren sich beispielsweise auf Bereiche wie regionale Produkte und Lieferketten, nachhaltige Personal-konzepte oder die Energiegewinnung aus Abfällen. Die „Partnerbetriebe Nachhaltiges Reiseziel“ erkennst du ab Seite 45 an einem grünen N neben dem Gastgebereintrag.

### ■ **Regionale Küche:**

Freu dich auf regionale Gerichte und viele heimische Produkte. Individuelle Lunchpakete mit Heiß- oder Kaltgetränken kannst du dir nach vorheriger Anmeldung meist vom Frühstücksbuffet zusammenstellen.

## Qualitätsgastgeber Wanderbares Deutschland



Viele der Rothaarsteig-Qualitätsbetriebe sind ebenfalls mit dem bundesweiten Gütesiegel des **Deutschen Wanderverbandes** ausgezeichnet.



# *Praktische Wandertipps*

# Wanderpass einpacken

## und Rucksack gewinnen

Wenn du die gesamten 154 Kilometer des Rothaarsteigs wandern möchtest, solltest du unseren Wanderpass im Gepäck haben. Denn für den kompletten Steig, egal in wie vielen Etappen, ob am Stück oder über einen Zeitraum verteilt, erhältst du einen original Rothaarsteig-Anstecker und eine Wanderurkunde. Außerdem nimmst du am Ende des Jahres an unserer Verlosung teil, bei der es unter anderem einen Wanderrucksack und weitere Artikel unseres Partners Tatonka zu gewinnen gibt.

### So funktioniert's:


Du besorgst dir den Rothaarsteig-Wanderpass, online unter **[www.rothaarsteig.de/prospekte](http://www.rothaarsteig.de/prospekte)** zum Selbstaussdrucken oder bestellst ihn ganz bequem nach Hause. Am Rothaarsteig ist der Pass in den örtlichen Tourist-Infos oder bei den Rothaarsteig-Qualitätsbetrieben erhältlich.

Auf deiner Wanderung sammelst du dann **Stempel**, indem du die erwanderten Etappen in der Hotellerie, Gastronomie oder den Tourist-Infos am Rothaarsteig abstempeln lässt. Bist du den gesamten Steig gewandert, schickst du den abgestempelten Pass oder eine Kopie an: Rothaarsteigverein e.V., Im Ohle 12, 57392 Schmallenberg oder per Mail an [info@rothaarsteig.de](mailto:info@rothaarsteig.de).


### Auch als App: Die digitale Wandernadel

**Für den Rothaarsteig und alle Top Trails of Germany gibt es auch eine digitale Wandernadel.**

Einfach die App von Summit-Lynx für dein Smartphone herunterladen und per GPS Kontrollpunkte passieren. Wichtig ist, das GPS auf deinem Smartphone einzuschalten – Internet brauchst du unterwegs nicht. Wenn der jeweilige Kontrollpunkt erreicht ist, muss die App aktiv sein und du kannst einchecken. So registriert das System, dass du die Kontrollpunkte passiert hast.



Google Play Store



iOs App Store



SummitLynx

# Die Original- Rothaarsteig- Wanderkarte



Die original Rothaarsteig-Wanderkarte  
versandkostenfrei online bestellen unter  
[www.rothaarsteig.de/wanderkarte](http://www.rothaarsteig.de/wanderkarte)

## Shuttle-Service

ab 1. April  
bis 31. Oktober



Von Kühnhude aus kannst du den Rothaarsteig in Richtung Rhein-Weser-Turm oder in Richtung Winterberg wandern. Der WaldSkulpturenWeg mit seinen einzigartigen Kunstwerken führt dich von Kühnhude direkt nach Bad Berleburg.

**Jeden Samstag, Sonntag und an Feiertagen (Anmeldung erforderlich)!**

von

**Bad Berleburg, Marktplatz**

nach

**Kühnhude**



- 9:45 Uhr
- 10:45 Uhr

von

**Kühnhude**

nach

**Bad Berleburg, Marktplatz**



- 17:00 Uhr

Bitte melde dich jeweils am Vortag bis 16 Uhr bei Peter's Taxiservice (02755 767) oder in der Tourist-Information (02751 93633) an.

Partner



Bad Berleburg | Naturparadies  
in Südwestfalen

Peter's  
Taxiservice  
0 27 55 / 7 67



# Gemeinsam Natur erleben

## Verhaltensregeln in den Wäldern am Rothaarsteig

Damit die Natur am Rothaarsteig noch lange erhalten bleibt und ein gemeinsames, konfliktarmes Naturerleben möglich ist, bitten wir dich, dir nachfolgende Regeln zu Herzen zu nehmen. Du leistest damit einen aktiven Beitrag zum Naturschutz sowie zu einem rücksichtsvollen Mit- und Nebeneinander aller Naturnutzenden.



1. Bleibe auf den für dich vorgesehenen Wegen.
2. Verhalte dich vorausschauend, der Strecke und den Begebenheiten angepasst.
3. Passe dein Tempo so an, dass du jederzeit reagieren kannst.
4. Mache dich freundlich und rechtzeitig bemerkbar.
5. Lasse andere Naturnutzende gefahrenfrei passieren.
6. Auch der Wald gehört jemandem!  
Beachte Absperrungen und befolge Anweisungen!
7. Nutze den Wald verantwortungsvoll.
8. Bei Dämmerung und Dunkelheit meide den Wald!
9. Schone und schütze Tiere und Pflanzen,  
verhalte dich angemessen.
10. Nimm deinen Müll wieder mit!
11. Führe Hunde nur auf den Wegen oder an der Leine –  
außer in Gefahrensituationen.
12. Beachte das Verbot von offenem Feuer und denke  
an das Rauchverbot vom 1. März bis 31. Oktober.



# Häufig gestellte Fragen



## Muss ich meine Unterkunft im Voraus buchen oder finde ich spontan vor Ort eine Übernachtungsmöglichkeit?

Um „auf der sicheren Seite“ zu sein, empfehlen wir, die Übernachtungen im Voraus zu buchen. Vor allem wenn es dir wichtig ist, dass die Unterkunft direkt oder nahe der Wanderroute liegt oder einem bestimmten Ausstattungsstandard entspricht. Die Unterkünfte, aufgelistet von Nord nach Süd, findest du ab Seite 45 oder online unter:

**[www.rothaarsteig.de/uebernachten](http://www.rothaarsteig.de/uebernachten)**

## Wie gelange ich am Ende der Wanderung zurück zu meinem PKW?

Brilon (Bahnhof „Brilon Stadt“) und Dillenburg sind beide mit der Deutschen Bahn erreichbar. Die Bahnfahrt von Dillenburg nach Brilon, oder umgekehrt, dauert gut vier Stunden. Wir empfehlen daher die direkte An- und Abreise mit der Bahn vom und zum Wohnort. Weitere Informationen findest du unter **[www.bahn.de](http://www.bahn.de)**. **Die Etappenziele Schanze, Rhein-Weser-Turm, Lahnquelle, Jagdhaus, Haincher Höhe und Oberhundem sind leider nicht oder nur sehr begrenzt an den öffentlichen Personennahverkehr (ÖPNV) angeschlossen.** Sollte deine Wanderung an einem der Orte enden, parke dort vorab ein Auto oder nutze ein Taxi. Bei Fragen zu alternativen Etappenzielen mit ÖPNV-Anschluss kontaktiere uns gerne unter: **[info@rothaarsteig.de](mailto:info@rothaarsteig.de)**

## Kann ich den Rothaarsteig auch von Süd nach Nord wandern?

Als zertifizierter Qualitätsweg Wanderbares Deutschland ist der Rothaarsteig in beide Richtungen gleichermaßen ausgeschildert. Du kannst daher sowohl von Brilon nach Dillenburg als auch andersherum wandern.

## Kann ich am Rothaarsteig zelten?

Zelten ist am Rothaarsteig (wie in anderen EU-Ländern auch) nur auf ausgewiesenen Plätzen erlaubt. Unter **[www.rothaarsteig.de/camping](http://www.rothaarsteig.de/camping)** findest du eine Übersichtskarte mit allen offiziellen Zelt- und Trekkingplätzen entlang des Rothaarsteigs. Einen Teil findest du ebenfalls aufgelistet ab Seite 75. Außerhalb von Zeltplätzen ist lediglich das Biwakieren (d.h. Schlafen unter freiem Himmel oder in Schutzhütten) geduldet. Die App "Wanderfreund" ist dafür eine gute Planungshilfe. Darin findest du unter anderem alle Schutzhütten und Quellen am Rothaarsteig. Weitere Infos unter: **[www.wanderfreund.app](http://www.wanderfreund.app)**

Falls du am Rothaarsteig biwakierst, verhalte dich in der Dämmerung bitte ruhig und hinterlasse keinen Müll. Berücksichtige bitte auch, dass unter Umständen in der Dämmerung noch Holz abgefahren wird. Das Entzünden von Feuer im Wald, dazu zählen auch Gaskocher, und das Rauchen sind in den Monaten von März bis Oktober ausdrücklich nicht gestattet.

# Häufig gestellte Fragen

## Ist der Rothaarsteig auch mit dem Mountainbike befahrbar?

**Ganz klar: Nein!** Häufig entstehen - besonders auf schmalen Pfaden - Interessenskonflikte zwischen Wandernden und Mountainbikenden; darum ist der Rothaarsteig ein reiner Wanderweg. Informationen zu Mountainbike-Touren in der Region findest du z.B. auf der Webseite der Bike Arena Sauerland **[www.bike-arena.de](http://www.bike-arena.de)**, des Touristikverbandes Siegen-Wittgenstein **[www.siegen-wittgenstein.info](http://www.siegen-wittgenstein.info)** oder beim mittelhessischen Naturpark Lahn-Dill-Bergland unter: **[www.naturpark.lahn-dill-bergland.de](http://www.naturpark.lahn-dill-bergland.de)**

## Wo finde ich Informationen zu Wegesperrungen oder aktuellen Einschränkungen?

Aufgrund von verschiedenen Umständen kann es immer mal zu Sperrungen, Umleitungen oder Einschränkungen entlang des Rothaarsteigs kommen. Die uns bekannten Informationen sind unter **[www.rothaarsteig.de/einschraenkungen](http://www.rothaarsteig.de/einschraenkungen)** zusammengefasst und/oder direkt in der digitalen Tourenbeschreibung gekennzeichnet.

Teile uns per Mail an **[info@rothaarsteig.de](mailto:info@rothaarsteig.de)** gerne mit, falls du auf ein Hindernis triffst, welches hier noch nicht erwähnt ist.

## Kann ich den Rothaarsteig auch im Winter wandern?

Der Rothaarsteig kann grundsätzlich zu jeder Jahreszeit gewandert werden. Im Vergleich zu anderen Wegen sind bei uns alle Passagen auch im Winter begehbar. Entsprechende Kleidung und Ausrüstung ist im Herbst und Winter jedoch besonders empfehlenswert. Berücksichtige auch, dass es in den Wintermonaten früher dunkel wird und du bei Schnee langsamer unterwegs bist. Passe deine Tourenplanung entsprechend an.

## Wo befindet sich die Hängebrücke am Rothaarsteig?

Die Hängebrücke am Rothaarsteig befindet sich nahe dem kleinen Ort Kühnhude bei Bad Berleburg und ist bei der klassischen 8-Etappeneinteilung auf der vierten Etappe. Du erreichst die Hängebrücke entweder vom Wanderparkplatz Kühnhude (ca. 1 Kilometer) oder von Schmollenberg-Schanze (ca. 3 Kilometer) aus.

## Ab welcher Uhrzeit kann ich in den Rothaarsteig-Qualitätsbetrieben anreisen?

Üblich ist eine Anreise in der Zeit von 14.00 bis 18.00 Uhr. Möchtest du zu einem anderen Zeitpunkt eintreffen, stimme diesen bitte mit deinem Rothaarsteig-Qualitätsbetrieb ab.



## Ist das Mitbringen von Hunden in den Rothaarsteig-Qualitätsbetrieben möglich?

In vielen Betrieben ist auch die Unterbringung von Hunden möglich. In welchen Betrieben Hunde willkommen sind, erkennst du an dem Hundesymbol im Gastgeberteil ab Seite 45. Bitte informiere deine Unterkunft bereits bei der Buchung, wenn du einen Hund mitbringen möchtest.

## Welche Einkehrmöglichkeiten gibt es am Weg?

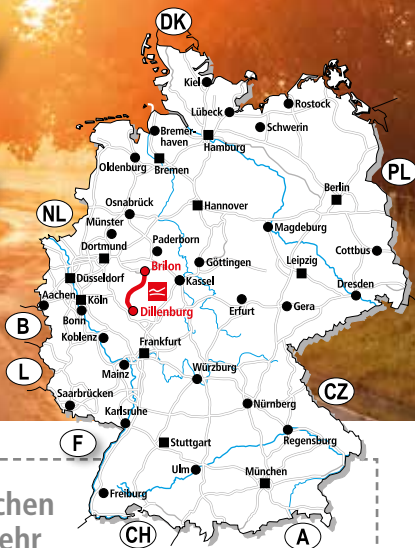
Einige Gastronomiebetriebe findest du ab Seite 67. Welche Unternehmungen ein Restaurant haben und wann es geöffnet ist, kannst du den Gastgebereinträgen ab Seite 45 entnehmen. Unter [www.rothaarsteig.de/karte](http://www.rothaarsteig.de/karte) findest du außerdem eine Übersicht über die Gastbetriebe am Weg. Weitere Hinweise auf Einkehrmöglichkeiten kannst du der original Rothaarsteig-Wanderkarte oder der Beschilderung direkt am Weg entnehmen.

Wir empfehlen dir, dich vorab telefonisch nach den aktuellen Öffnungszeiten und Kapazitäten der Einkehrmöglichkeiten zu erkundigen und ggf. zu reservieren. **Bei größeren Gruppen sollte stets eine Reservierung vorgenommen werden.**

**Bitte beachte, dass über die gesamte Streckenlänge, insbesondere auf den letzten beiden Etappen, nicht überall Einkehrmöglichkeiten vorhanden sind. Denke daher bitte daran, genügend Getränke mitzunehmen.**



# Die An- und Abreise am Rothaarsteig



## Mit dem Öffentlichen Personennahverkehr

Einige Orte am Rothaarsteig verfügen über einen Bahnanschluss und bieten daher die Möglichkeit, direkt mit der Bahn an- und abzureisen.

Sollte deine Wanderung in **Brilon** beginnen, empfehlen wir mit dem Zug bis zum Bahnhof „Brilon Stadt“ zu fahren, um dann in wenigen Minuten zum Marktplatz, dem Startpunkt des Rothaarsteigs in Brilon, zu laufen.

In **Dillenburg** startet oder endet deine Wanderung auf dem Rothaarsteig direkt am Bahnhof. Hier hast du neben dem Regionalverkehr auch Anschluss an den Fernverkehr der Bahn.

Die Etappenziele Schanze, Rhein-Weser-Turm, Lahnquelle, Jagdhaus, Haincher Höhe und Oberhundem sind leider nicht oder nur sehr begrenzt an den ÖPNV angeschlossen. Sollte deine Wanderung an einem der Orte enden, parke dort vorab ein Auto oder nutze ein Taxi. Bei Fragen zu alternativen Etappenzielen mit ÖPNV-Anschluss kontaktiere uns gerne unter [info@rothaarsteig.de](mailto:info@rothaarsteig.de).

## Mit dem Auto


In **Brilon** können Fahrzeuge kostenlos auf dem Parkplatz in der „Krummestraße“ oder am Kreishaus (Am Rothaarsteig 1) abgestellt werden.

In **Dillenburg** befinden sich kostenlose Parkmöglichkeiten am Stadion. Eingabe ins Navi: „Am Sportzentrum“.

**Da es gut vier Stunden dauert, um mit der Bahn zwischen Brilon und Dillenburg hin und her zu kommen, empfehlen wir die direkte An- und Abreise mit der Bahn vom und zum Wohnort.**

# Bahnhöfe

entlang des Rothaarsteigs



## Verbindungs-Auskunft

Informationen zu den Bus- und Bahnverbindungen am Rothaarsteig findest du online auf [www.bahn.de](http://www.bahn.de).

INFO



# Die An- und Abreise am Rothaarsteig

## Mit dem Wanderbus Schmallenberger Sauerland

Der Wanderbus (Ismo-Linie 466) fährt dich im **Stadtgebiet Schmallenberg** sozusagen „auf Knopfdruck“ täglich hinauf zu den Kämmen des Rothaarsteigs und den Zugangswegen. Immer nach Bedarf und in festen Zeitkorridoren sowie mit Voranmeldung (mindestens 30 Minuten vorab über die Ismo-App, online oder telefonisch). Ein Service, der auch Streckenwanderungen logistisch stressfrei möglich macht. Besonders schön: Mit der Gästekarte, der Schmallenberger Sauerland Card, nutzt du den Wanderbus kostenlos.

Die Fahrzeiten und weitere Informationen findest du unter [www.sauerland-card.de](http://www.sauerland-card.de).

### Haltestellen am Rothaarsteig-Hauptweg:

- Latrop
- Jagdhaus
- Schanze
- Albrechtsplatz

### Haltestellen am Rothaarsteig-Zugangswegen:

- Schmallenberg
- Fleckenberg
- Grafschaft
- Wilzenberg
- Almert
- Oberkirchen
- Gut Vorwald
- Winkhausen
- Wisent-Wildnis



# Tageswanderungen

## mit Bus & Bahn

Du möchtest eine Tagesetappe oder eine Rothaarsteig-Spur wandern, direkt mit der Bahn an- und abreisen oder wieder ganz bequem zu deinem Ausgangspunkt zurückkommen? Kein Problem!

Der Rothaarsteig bietet einige Touren, bei denen es möglich ist, abends wieder in deiner Unterkunft, am Bahnhof oder an deinem Auto zu sein.

Detaillierte Tourenbeschreibungen findest du online auf [www.rothaarsteig.de/bus-bahn](http://www.rothaarsteig.de/bus-bahn).



## Auf dem Rothaarsteig von:

■ Brilon nach Willingen .....	25,8 km
■ Brilon nach Brilon-Wald .....	17,0 km
■ Brilon nach Bruchhausen .....	18,0 km
■ Willingen nach Winterberg .....	24,9 km
■ Langewiese nach Winterberg .....	10,1 km
■ Hoheleye nach Bad Berleburg .....	15,5 km
■ Hilchenbach nach Lützel .....	13,1 km
■ Vormwald nach Feudingen .....	21,0 km
■ Dillbrecht nach Dillenburg .....	21,7 km
■ Rodenbach nach Dillenburg .....	13,4 km
■ Dillenburg nach Haiger .....	13,0 km
■ Burbach-Würgendorf nach Haiger .....	18,9 km
■ Rothaarsteig-Spur Ilsetalpfad .....	16,0 km
■ Rothaarsteig-Spur Dill-Bergtour .....	15,9 km
■ Rothaarsteig-Spur Trödelsteinspfad .....	11,0 km
■ Rothaarsteig-Spur Wacholderweg .....	16,0 km

# *Der Hut ist ihr Markenzeichen*

## Die Ranger des Landesbetriebes Wald und Holz NRW am Rothaarsteig

Benannt nach ihren Kolleg\*innen aus den Nationalparks in den USA, kümmern sich die Ranger des **Landesbetriebes Wald und Holz NRW** um das Wohlergehen der Natur am Rothaarsteig. Sie achten auf die Einhaltung der Vorschriften zum Schutz des Waldes, seiner Tiere und Pflanzen und pflegen die Wege und Einrichtungen am „Weg der Sinne“. Die Ranger am Rothaarsteig haben den Wanderweg in mehrere Abschnitte aufgeteilt.

Du hast Interesse, die Ranger einmal zu begleiten? Kein Problem! Auf ihren spannenden Streifzügen, Exkursionen und Führungen bringen die Ranger allen Naturinteressierten Flora und Fauna näher.

Auf unserer Webseite unter **[www.rothaarsteig.de/ranger](http://www.rothaarsteig.de/ranger)** sind die öffentlichen Führungen der Ranger zu finden. Für geschlossene Gruppen gibt es die Möglichkeit, exklusive Führungen auf Anfrage zu buchen. Zur Terminabsprache melde dich gerne im Servicebüro der Ranger.



- Ranger-Hotline: 02972 970255
- [www.wald-und-holz.nrw.de/ranger](http://www.wald-und-holz.nrw.de/ranger)
- [ranger-suedwestfalen@wald-und-holz.nrw.de](mailto:ranger-suedwestfalen@wald-und-holz.nrw.de)



Tipp von  
*Ranger  
Matthias*

”

**Ich empfehle dir den Kyrill-Pfad  
in Schmallenberg-Schanze.**

Dieser wurde nach der größten Orkankatastrophe in der Region als Erlebnisprojekt installiert und vermittelt dir einen Eindruck davon, was Kyrill im Januar 2007 binnen einer Nacht anrichtete. Es ist spannend zu sehen, wie sich die Natur ohne Eingriff des Menschen wieder verändert hat. Ein Teil des Pfades ist ebenfalls barrierefrei angelegt.

**Auch auf Facebook und  
Instagram geben die Ranger  
spannende Einblicke  
in ihre Arbeit.**



Facebook



Instagram

# Den Rothaarsteig zukunftsfähig gestalten

## Ziel: Deutschlands erster, nachhaltiger Fernwanderweg

Nachhaltigkeit beim Reisen – das ist ein großes Thema und vielleicht erscheint es dir komplex. Aber im Grunde geht es darum, immer wieder bewusste Entscheidungen zu treffen, die einen Urlaub oder einen Ausflug klimafreundlicher und sozialverträglicher machen – auf Seiten der Gastgebernden, aber auch als Gast. Oft führen viele kleine Schritte irgendwann zum großen Ziel.

Wir am Rothaarsteig beschäftigen uns intensiv mit dem Thema und möchten ökologische, ökonomische und soziale Nachhaltigkeit in Zukunft für dich und alle Gäste erlebbar machen. Daher haben wir ein Förderprojekt gestartet, mit dem wir diese Aufgabe ganzheitlich anpacken:

**Der Rothaarsteig will sich zum ersten nachhaltigen und klimaresilienten Fernwanderweg in Deutschland weiterentwickeln.**

### **Dabei stellen wir uns wichtige Fragen und suchen nach den richtigen Antworten:**

- Wie kann die Wegeführung des Rothaarsteig so angepasst und verbessert werden, dass sie auch Extremwetter wie Sturm oder Starkregen widerstehen kann?
- Wie gestalten wir Pausenorte, damit Wandernde an heißen Tagen Abkühlung und Erfrischung finden?
- Wie bauen wir den Rothaarsteig zum Ort der Begegnung, des Lernens und des gemeinsamen Naturerlebens für alle Menschen – Gäste wie Einheimische – aus?
- Wie etablieren wir das Thema „Slow Travel“ am Weg der Sinne, für das er wie geschaffen ist?

Nachhaltige Entscheidungen treffen die Menschen in den Rothaarsteig-Regionen schon seit jeher. Als Gastgebernde werben sie schließlich mit Produkten und Erlebnissen, die ihren Reiz aus der schönen Landschaft, aus Weite und Raum in der Natur, heimischen Produkten und regionalen Besonderheiten ziehen. Diese Schätze zu pflegen und zu erhalten ist unser ureigenes Interesse. Unser Engagement dafür lassen wir auch von offizieller Seite begutachten: Die beiden Reiseregionen Sauerland und Siegen-Wittgenstein sind als „Nachhaltige Reiseziele“ von der Organisation TourCert ausgezeichnet.





**TourCert®**  
Qualified


**Infos zum nachhaltigen Druck  
finden Sie auf Seite 88.**

Viele Rothaarsteig-Qualitätsbetriebe und auch das Rothaarsteig-Projektbüro haben einen Qualifizierungsprozess für ihr Nachhaltigkeitsmanagement durchlaufen und weisen nach, dass sie sich immer weiter verbessern möchten.

Deine Gastgebenden am Rothaarsteig machen als Qualitätsbetriebe umweltbewusstes und gemeinwohlorientiertes Handeln zur ihrer Tagesaufgabe. Sie gehen mit Ressourcen wie Wasser und Strom bewusst um und nutzen klimafreundlichen Technologien. Sie haushalten sinnvoll mit Lebensmitteln und versuchen das Restmüllaufkommen immer weiter zu senken. Sie stärken regionale Wirtschaftskreisläufe und animieren ihre Mitarbeitenden, mit neuen Ideen den Verbesserungsprozess nach vorn zu bringen. Und sie lassen ihre Gäste an ihrem Einsatz teilhaben, berichten gern von ihren kleineren und größeren Erfolgen und ihren künftigen Zielen. Die Qualitätsbetriebe, die sich besonders nachhaltig engagieren, sind im Gastgeberteil mit dem Logo „Partner Nachhaltiges Reiseziel“ gekennzeichnet.

**INFO**

**Für dich als reisende Person heißt das,** dass du mit deiner Entscheidung für einen Urlaub am Rothaarsteig unsere gemeinsame Nachhaltigkeitsmission unterstützt. Du erlebst bewährte Qualität und Herzlichkeit und kannst gleichzeitig darauf bauen, dass all dem unser unermüdliches Engagement für eine nachhaltige Zukunft zugrunde liegt.

An aerial photograph of a forest landscape. The ground is covered with a mix of green vegetation and brown, dry-looking patches, suggesting a transition or damage. A person is walking on a path in the lower right. Tall, thin trees are visible in the background. A dashed white line with a circular end is in the top left corner.

## *Der Wald am Rothaarsteig verändert sich...*

**Der Wald am Rothaarsteig ist für viele ein beliebter Erholungsort und zugleich die Lebensgrundlage für etliche Waldbesitzende.**

**Leider haben in den vergangenen Jahren vermehrt Stürme, lange Trockenperioden in den Sommern und nicht zuletzt Schädlinge wie der Borkenkäfer die Waldbestände stark geschwächt und in Mitleidenschaft gezogen. Betroffen ist vor allem die Fichte, die am Rothaarsteig in großen Beständen vorkommt. Statt grüner Nadelbäume prägen an einigen Stellen nun braune, abgestorbene Fichten das Landschaftsbild.**

Die Waldbesitzenden sind bemüht, die notwendigen Maßnahmen in den Wäldern anzugehen und das schadhafte Holz abzutransportieren. Diese Arbeiten können allerdings aufgrund des Ausmaßes nicht in kurzer Zeit bewältigt werden. Die Räumung und Wiederaufforstung der geschädigten Waldbestände wird daher noch etwas Zeit in Anspruch nehmen und führt mitunter zu Beeinträchtigungen wie Sperrungen, Umleitungen und zerfahrenen Wegen.

**Solltest du auf ein Hindernis treffen  
bitten wir dich, Folgendes zu beherzigen:**



- Habe Verständnis dafür, dass in der aktuellen Situation umfangreiche Waldarbeiten notwendig sind und diese das Walderlebnis derzeit begleiten.
- Sei besonders aufmerksam bei deinen Freizeitaktivitäten und beachte geltende Hinweise und gegebenenfalls Verbote.
- Generell dürfen Bereiche, in denen Holz geschlagen oder aufbereitet wird, vorübergehend nicht betreten werden, da der Aufenthalt im Umfeld dieser Arbeiten lebensgefährlich sein kann.

Naturexpert\*innen, Forstfachleute und Waldbesitzende setzen sich regelmäßig zusammen und tüfteln an Strategien, wie sie unsere Wälder retten können. Es geht um Wiederaufforstung mit widerstandsfähigen Arten und um nachhaltige Konzepte. Dadurch wird der Wald in Zukunft vielfältiger, artenreicher und attraktiver werden. Auch die Natur selbst sorgt dafür, dass die kahlen Flächen wieder grün und lebendig werden. So sind bereits nach ein bis zwei Jahren Büsche, Farne und der Fingerhut wieder sichtbar.



# FALKE

## ERGONOMIC SPORT SYSTEM

### FALKE FRIENDS

Mit **FALKE FRIENDS**  
dauerhaft exklusive  
Vorteile sichern –  
Jetzt Mitglied werden!



Melden Sie sich außerdem  
für unseren Newsletter an  
und erhalten Sie  
**10% Rabatt** auf Ihre  
nächste Bestellung!

## DIE NUMMER 1 FÜR SPORTSOCKEN UND FUNKTIONSUNTERWÄSCHE



# *Unterstütze den Rothaarsteig*

## **und werde Teil des Rothaarsteig Förderer + Freunde e.V.**

Du hattest eine gute Zeit auf dem Rothaarsteig, fühlst dich dem Steig verbunden oder willst dem „Weg der Sinne“ etwas Gutes tun!? Dann werde Teil unseres Fördervereins „Rothaarsteig Förderer + Freunde“ oder unterstütze den Rothaarsteigverein e.V. mit einer einmaligen Spende! Bereits mit 25,- Euro im Jahr leistest du einen aktiven Beitrag!

Für weitere Informationen schaue gerne online auf unserer Webseite **[www.rothaarsteig.de/foerderer-freunde](http://www.rothaarsteig.de/foerderer-freunde)** vorbei oder sprich uns persönlich an.

Wir freuen uns auf dich.

***Direkt Mitglied werden!***

### **Rothaarsteig Förderer + Freunde e.V.**

Im Ohle 12

57392 Schmallenberg

Telefon: 02974 96928910

[foerderverein@rothaarsteig.de](mailto:foerderverein@rothaarsteig.de)



**Bereits mit einer einmaligen Spende kannst du  
den Rothaarsteig Förderer + Freunde e.V. unterstützen!  
IBAN DE95 4606 2817 0013 4615 00**





# Informationen im Gastgeberteil

Die Beherbergungsbetriebe sind entsprechend des Wegeverlaufes von Norden (Brilon) nach Süden (Dillenburg) aufgelistet.



## ÜF = Preis für Übernachtung mit Frühstück & Tourismusabgabe

Je nach Ort gelten unterschiedliche Tourismusabgaben bzw. Kurtaxen, die zusätzlich zum Übernachtungspreis anfallen. Alle Preise sind ab-Preise inkl. gesetzlicher MwSt. Preisänderungen bleiben den Gastbetrieben vorbehalten.

### BETRIEB



Inhaber (Name & Firmierung)

Straße + Hausnummer

PLZ Ort-Ortsteil

Tel. 0123 456789

E-Mail-Adresse

Webseite

**Gastronomie vorhanden**

Öffnungszeiten / Ruhetag:

xx nein nein xx,- €

ÜF pro Person im DZ

ab xx,xx €

Entfernung **Rothaarsteig** / Zuweg

## Bedeutung der wichtigsten Symbole

Bettenzahl	Größe in m <sup>2</sup>	Maximale Gästeanzahl
Sauna	Wohn-/Schlafräume	Dusche
Schwimmbad	Schlafräume	Strom
Lunchpaket	Mehrbettzimmer	WC
Küche/Kochnische	Einzel- bis Vierbettzimmer	Sitzgelegenheit

## Zimmertypen

Die Zimmertypen sind zum größten Teil beschränkt auf Einzel- (EZ) und Doppelzimmer (DZ) mit Dusche oder Bad/WC. Selbstverständlich bieten eine Vielzahl der Häuser weitere Zimmerkategorien mit unterschiedlichen Ausstattungen. Die angegebenen Zimmertypen dienen dir zur Orientierung.

<b>EZ</b>	Einzelzimmer	<b>SDZ+</b>	Superior Doppelz. Plus
<b>EZB</b>	Einzelzimmer + Balkon	<b>FZ</b>	Familienzimmer
<b>DZ</b>	Doppelzimmer	<b>S</b>	Suite
<b>DZB</b>	Doppelzimmer +Balkon	<b>A</b>	Appartment
<b>KDZ</b>	Komfort-Doppelzimmer	<b>MZ</b>	Mehrbettzimmer
<b>SDZ</b>	Superior Doppelzimmer		

## Wandertransfer

Auf Wunsch übernehmen viele Gastgebende den Transfer zum und vom Steig. Start und Endpunkte deiner Wanderung können nur Einstiegspunkte am Rothaarsteig sein, die an öffentlich zugänglichen Straßen und Wegen liegen. Erkundige dich in deiner Unterkunft gerne nach den Kosten. Wandern ohne Gepäck – kein Problem in den Qualitätsbetrieben am Rothaarsteig.

### ORT-ORTSTEIL

Zimmer & Preis p.P. ÜF:

DZ ab xx,- €



Aufpreis HP: xx,- €

 Hunde: xx,- €

(Nr.): x km / x km (x)  TRANSFER ✓



Rothaarsteig-  
Qualitätsbetrieb



VELTINS  
im Ausschank



Mitgliedsbetrieb  
Wanderbares Deutschland



Partnerbetrieb  
Nachhaltiges Reiseziel



Gastbetrieb mit  
Trinkwasser-Refill-Station

**Entfernung zum Rothaarsteig:** Die **roten Angaben** beziehen sich auf die Entfernung direkt zum Steig.

**Entfernung zum Zuweg:** Die **schwarzen Angaben** geben die Entfernung des Betriebs zum Zugangsweg an.

**Zuweg mit Nr.:** Die Zugangswegnummerierung zeigt dir an, über welchen Zugangsweg der Betrieb zu erreichen ist. Auf Seite 82/83 findest du eine nummerierte Auflistung aller Zugangswege mit Kilometerangaben.



### Schwarzes Rothaarsteig-Logo:

Der Betrieb liegt direkt an einer Rothaarsteig-Spur.



### Mit dem Hund unterwegs

In diesen Hütten, Herbergen und Gastronomiebetrieben sind Hunde willkommen - zum Teil auch in der Gastronomie. In den Orten der 8-Etappen-Variante gibt es übrigens überall hunde-freundliche Unterkünfte. Bei einer Übernachtung mit Hund solltest du die Unterkunft bereits bei der Buchung darüber informieren. Orientiere dich an folgenden Symbolen:

 Hunde generell willkommen  Hunde willkommen (auch im Restaurant)



# *Trinkwasser-Refill-Station*

## am Rothaarsteig



**Dieses neu eingeführte Symbol** kennzeichnet Betriebe, bei denen Wandernde ihre Trinkflaschen kostenlos mit Leitungswasser auffüllen können – auch ohne Einkehr oder Übernachtung.

**So fördern wir gemeinsam Gastfreundschaft und Nachhaltigkeit am Rothaarsteig.**



*Der Weg  
der Sinne*



*Wie nachhaltig bist du im Urlaub unterwegs?*

Ermittle jetzt deinen CO<sub>2</sub> - Fußabdruck für deine nächste Rothaarsteig-Reise mit unserem neuen CO<sub>2</sub> - Rechner!  
Mehr auf: [www.rothaarsteig.de](http://www.rothaarsteig.de)



Kofinanziert von der  
Europäischen Union

Ministerium für Wirtschaft,  
Industrie, Klimaschutz und Energie  
des Landes Nordrhein-Westfalen







## WANDERTAGE IM SAUERLAND

- **3 Nächte im Hotel Oversum**
- Frühstück vom reichhaltigen Buffet
- Täglich Halbpension
- Inklusive Lunchpakete für Ihre Wanderung
- Inklusive Shuttleservice zum Hotel (nach Absprache und Verfügbarkeit)
- Inklusive 1 x Bein- und Fußmassage mit Fichtennadelöl pro Person
- Nutzung der Saunalandschaft, des Schwimmbades und des Fitnessbereiches
- Wellnestasche mit Bademantel, Schlappen & Saunatuch für die Dauer Ihres Aufenthaltes
- Parkplatz am Hotel
- Internet via WLAN

**ab 423 Euro pro Person**



## Entdecke jetzt unsere Outdoorkollektion

Spare 15% auf deine erste Bestellung mit dem Code ROTHAAARSTEIG15

Kim ★★★★★

Die Teddy Jacke ist **super kuschelig** und **hält gut warm**. Perfekt für kältere Tage. Und sie sieht einfach so schön aus.




Basic & Casual Fashion



mosja.de





# *Hotels, Gasthöfe und Pensionen*

## BUITERLING HOTEL



Daniela Fiedler  
Bahnhofstraße 1  
59929 Brilon  
Tel. 02961-9118660  
info@buiterling.com  
www.buiterling.com

### Café vorhanden

Mo-Sa 10.30-18 Uhr  
Ruhtag: Sonntag



**Zimmer & Preis p.P. ÜF:**  
DZ ab 67,50 €  
EZ ab 99,- €

18 nein nein 9,50 €

ÜF pro Person im DZ ab 67,50 €

Entfernung **Rothaarsteig** / Zuweg (Nr.): 10 m / -

Hunde: 15,- €

## HOTEL RECH



Familie Gartner  
Hoppecker Straße 1-3  
59929 Brilon  
Tel. 02961-97540  
info@hotel-rech.de  
www.hotel-rech.de

### Gastronomie vorhanden

Di - Sa 18-21 Uhr  
Ruhtag: So+Mo



**Zimmer & Preis p.P. ÜF:**  
DZ ab 60,- €  
EZ ab 89,- €

50 ja nein 8,50 €

ÜF pro Person im DZ ab 60,- €

Entfernung **Rothaarsteig** / Zuweg (Nr.): 200 m / -

Aufpreis HP: 28,- €

## DAS LOFT HOTEL HÖLSTERLOH



MAPE GmbH & Co. KG  
Hölderlo 1, 59929 Brilon  
Tel. 02961-3473  
info@loft-hotel-hoelderlo.de  
www.loft-hotels.de

### Gastronomie vorhanden

Frühst.-Buffet: Mo-Fr 7-10 Uhr | Sa-So  
8-11 Uhr | Kaffee-Zeit: Apr.-Okt.: Sa+So 14-18 Uhr  
Lobby mit Getränkekühlschrank



**Zimmer & Preis p.P. ÜF:**  
DZ ab 65,- €  
EZ ab 78,- €  
FeWo Aufenthalt  
mind. 6 Tage

35 nein nein 9,50 €

ÜF pro Person im DZ ab 65,- €

Entfernung **Rothaarsteig** / Zuweg (Nr.): 200 m / -

Hunde: 12,- €

## WALDHOTEL SCHINKENWIRT



Waldhotel Schinkenwirt GbR  
Gabi und Michael Pfannes  
Eisenberg 2  
59939 Olsberg  
Tel. 02962-979050  
info@schinkenwirt.com  
www.schinkenwirt.com

### Gastronomie vorhanden

Do-Di 8-23 Uhr | Mi 17-21 Uhr



**Zimmer & Preis p.P. ÜF:**  
DZ ab 73,- €  
EZ ab 83,- €  
KDZ ab 83,- €  
S ab 93,- €

34 ja nein 9,50 €

ÜF pro Person im DZ ab 73,- €

Entfernung **Rothaarsteig** / Zuweg (Nr.): 1,5 km / 500 m (1)

Aufpreis HP: 34,- €

## HEIMATGLEIS SAUERLAND



Heimatgleis Sauerland GmbH  
Korbacher Straße 10  
59929 Brilon-Wald  
hallo@heimatgleis.de  
www.heimatgleis-hotel.de

### Keine Gastronomie vorhanden

24h Snackautomat mit Sitzmöglichkeit



**Zimmer & Preis p.P. ÜF:**  
DZ ab 56,- €  
EZ ab 60,- €  
MT ab 73,- €  
S ab 84,- €

50 nein nein nein

ÜF pro Person im DZ ab 56,- €

Entfernung **Rothaarsteig** / Zuweg (Nr.): 1,7 km / 350 m (2)

Hunde: 25,- €

## SCHLOSSHOTEL BRILON-WALD



Familie Lienenbecker  
Korbacher Straße 76  
59929 Brilon-Wald  
Tel. 02961-786910  
hallo@schlosshotel-brilon-wald.de  
www.schlosshotel-brilon-wald.de

### Gastronomie vorhanden

Mi-So ab 17.30 Uhr  
Ruhtag: Mo+Di



**Zimmer & Preis p.P. ÜF:**  
DZ ab 79,- €\*  
S ab 194,- €\*  
Whirlpool tägl. inkl.  
\*pro Zimmer

52 ja nein 12,- €

ÜF pro Person im DZ ab 79,- €

Entfernung **Rothaarsteig** / Zuweg (Nr.): 1,7 km / 400 m (2)

Aufpreis HP: 30,- €

Bettenzahl Sauna Schwimmbad Preis Lunchpaket Hunde willkommen (nicht im Restaurant)

## GUTSCAFÉ ROSENBÖGEN HEIDRICH



Mechtild Heidrich  
Gaugreben'scher Weg 1  
59939 Olsberg-Bruchhausen  
Tel. 02962-880812  
info@rosenbogen-heidrich.de  
www.rosenbogen-heidrich.de

### Gastronomie vorhanden

Apr.-Okt.: täglich 11.30-18 Uhr | Nov.:  
Mi-So 13-17 Uhr | Dez.-März: Fr-So 13-17 Uhr

11 ja nein 8,50 €

ÜF pro Person im DZ ab 50,- €

## OLSBERG-BRUCHHAUSEN

Zimmer & Preis p.P. ÜF:	
DZ	ab 50,- €
EZ	ab 56,- €
MZ	ab 46,- €

Transfer: Nur Gepäck

Hunde: 5,- €

Entfernung **Rothaarsteig** / Zuweg (Nr.): 300 m / -

## HOTEL „WALDHAUS AM SEE“



Brüne & Schmidt GmbH  
Hoppecketalstraße 43  
34508 Willingen  
Tel. 05632-969750  
info@waldhaus-am-see.de  
www.waldhaus-am-see.de

### Garni-Hotel

SB-Bereich mit Snacks und Getränke Kühl-  
schrank, HP a.A. im Gasthaus nebenan

54 ja 9,50 €

ÜF pro Person im DZ ab 69,- €

## WILLINGEN (UPLAND)

Zimmer & Preis p.P. ÜF:	
DZ	ab 69,- €
EZ	ab 79,- €

Sauna & Schwimmbad tägl. inkl.

Hunde: 18,- €

Entfernung **Rothaarsteig** / Zuweg (Nr.): 1,2 km / 1 km (4)

## „DORF ALM“ GÖBEL'S LANDHOTEL KG



Stephanie Göbel  
Briloner Straße 48  
34508 Willingen  
Tel. 05632-9870  
info@goebels-landhotel.de  
www.goebels-landhotel.de

### Gastronomie vorhanden

Täglich bis 23 Uhr

39 ja 10,- €

ÜF pro Person im DZ ab 50,- €

## WILLINGEN (UPLAND)

Zimmer & Preis p.P. ÜF:	
DZ	ab 50,- €
EZ	ab 58,- €
KDZ	ab 55,- €
A	ab 72,50 €

Aufpreis HP: 35,- €

Hunde: 20,- €

Entfernung **Rothaarsteig** / Zuweg (Nr.): 2,4 km / 300 m (4)

## GUTSHOF UND RESIDENZ ITTERBACH



Fortuna Hotelbetriebsgesellschaft mbH  
Mühlenkopfstraße 7  
34508 Willingen  
Tel. 05632-96940  
info@gutshof-itterbach.de  
www.gutshof-itterbach.de

### Gastronomie vorhanden

Mi 12-17 Uhr | Do-Sa 12-21 Uhr  
So 10-14 Uhr (Brunch) + 14.30-17 Uhr

21 ja nein 14,- €

ÜF pro Person im DZ ab 110,- €

## WILLINGEN (UPLAND)

Zimmer & Preis p.P. ÜF:	
DZ	ab 110,- €
EZ	ab 110,- €
S (6 x)	ab 110,- €
November-März	
Mo-Mi geschlossen	

Hunde: 25,- €

(nur Suite Itterbach)

Entfernung **Rothaarsteig** / Zuweg (Nr.): 4,7 km / 100 m (4/6)

## HOTEL GARNI „ZUR ALTEN POST“



Wolfgang Meier  
Waldecker Straße 39 | 34508 Willingen  
Tel. 05632-6502  
info@zuraltenpost-willingen.de  
www.zuraltenpost-willingen.de

### Garni-Hotel

Frühstück 8-10 Uhr | kein Restaurant  
SB-Getränkekühlschrank,  
Kaffeemaschine a.d. Zimmer

20 ja nein 8,50 €

ÜF pro Person im DZ ab 60,- €

## WILLINGEN (UPLAND)

Zimmer & Preis p.P. ÜF:	
DZ	ab 60,- €
EZ	ab 68,- €
S	ab 75,- €
MT	ab 60,- €

Hunde: 12,- €

Entfernung **Rothaarsteig** / Zuweg (Nr.): 3 km / 200 m (4)

## DAS LOFT HOTEL WILLINGEN



MAPE GmbH & Co. KG  
Neuer Weg 28 | 34508 Willingen  
Tel. 05632-40000  
info@loft-hotel-willingen.de  
www.loft-hotels.de

### Garni-Hotel

Frühst.-Buffet: 7.30-10 Uhr  
DAS Kaffee: Kaffee, Kuchen, Snacks  
SB-Bereich mit Getränke Kühlschrank

60 ja nein 12,50 €

ÜF pro Person im DZ ab 59,- €

## WILLINGEN (UPLAND)

Zimmer & Preis p.P. ÜF:	
DZ	ab 59,- €
EZ	ab 69,- €
S	ab 69,- €

Hunde: 15,- €

Entfernung **Rothaarsteig** / Zuweg (Nr.): 2,2 km / 100 m (4)

Hunde willkommen (auch im Restaurant) Transfer für Wanderer und/oder Gepäck (Kosten erfragen)

## LANDKOMFORT HOTEL ELSENMANN



58 ja nein 10,- €

ÜF pro Person im DZ ab 69,- €

Detlef Behle  
Zur Hoppecke 1  
34508 Willingen  
Tel. 05632-98180  
info@hotel-elsenmann-willingen.de  
www.hotel-elsenmann-willingen.de

**Keine Gastronomie vorhanden**

## WILLINGEN (UPLAND)



Zimmer & Preis p.P. ÜF:  
DZ ab 69,- €  
EZ ab 79,- €  
A ab 79,- €



Preise gelten von So-Fr; Fr-So auf Anfrage

Hunde: 18,- €  
(nur a.A.)

Entfernung **Rothaarsteig** / Zuweg (Nr.): 2,1 km / 0 m (4)



## MOUNTAIN VIEW HOTEL WILLINGEN



200 ja nein 12,- €

ÜF pro Person im DZ ab 102,- €

Willingen Brauhaus GmbH & Co. VertriebsKG  
Briloner Straße 53  
34508 Willingen  
Tel.: 05632-96900  
info@mountainview-willingen.de  
www.mountainview-willingen.de

**Gastronomie vorhanden**

Öffnungszeiten / Ruhetag:

## WILLINGEN (UPLAND)



Zimmer & Preis p.P. ÜF:  
DZ ab 102,- €\*  
EZ ab 111,- €\*  
DZB ab 107,- €\*  
FZ ab 117,- €\*

\*tagesaktuelle Preise

Aufpreis HP: 33,- €

Hunde: 20,- €

Entfernung **Rothaarsteig** / Zuweg (Nr.): 1,8 km / 200 m (4)



## WALD-HOTEL WILLINGEN



75 ja ja 8,- €

ÜF pro Person im DZ-Junior ab 64,- €

Virnich OHG  
Jörg Virnich  
Am Köhlerhagen 3  
34508 Willingen  
Tel. 05632-9820  
info@waldhotel-willingen.de  
www.waldhotel-willingen.de

**Gastronomie vorhanden**

Küche täglich geöffnet 12-20 Uhr

## WILLINGEN (UPLAND)



Zimmer & Preis p.P. ÜF:  
DZ-  
Junior ab 64,- €  
Komf. ab 90,- €  
EZ ab 100,- €  
A ab 98,- €

Aufpreis HP: 25,- €

Hunde: 12,- €

Entfernung **Rothaarsteig** / Zuweg (Nr.): 2,5 km / 2,3 km (4)



## NATURHOTEL HOCHHEIDE



52 ja nein 7,50 €

ÜF pro Person im DZ ab 73,- €

Familie Behle  
Kampweg 14  
34508 Willingen  
Tel. 05632-6060 oder 985-0  
info@hochheide.com  
www.hochheide.com

**Keine Gastronomie vorhanden**

## WILLINGEN (UPLAND)



Zimmer & Preis p.P. ÜF:  
DZ ab 73,- €  
EZ ab 79,- €  
MZ ab 68,- €

Hunde: 15,- €

Entfernung **Rothaarsteig** / Zuweg (Nr.): 2,5 km / 200 m (4)



## SAUERLAND STERN HOTEL



1028 ja ja 14,- €

ÜF pro Person im DZ ab 85,- €

Fortuna Hotelbetriebsgesellschaft mbH  
Kneippweg 1  
34508 Willingen  
Tel. 05632-4040  
info@sauerland-stern-hotel.de  
www.sauerland-stern-hotel.de

**Gastronomie vorhanden**

Restaurant-Öffnungszeiten bitte an der Rezeption erfragen | Ruhetage: keine

## WILLINGEN (UPLAND)



Zimmer & Preis p.P. ÜF:  
DZ ab 85,- €  
EZ ab 115,- €

Aufpreis HP: 39,- €  
pro Nacht/Person

Hunde: 25,- €

Entfernung **Rothaarsteig** / Zuweg (Nr.): 2,2 km / 100 m (4)



## SPORTHOTEL „ZUM HOHEN EIMBERG“



150 ja ja 18,- €

ÜF pro Person im DZ ab 84,- €

Sporthotel Zum Hohen Eimberg KG  
Daniela Meyer  
Zum Hohen Eimberg 3a  
34508 Willingen  
Tel. 05632-4090  
verwaltung@eimberg.de  
www.eimberg.de

**Gastronomie vorhanden**

Täglich 12-21 Uhr geöffnet, Kein Ruhetag

## WILLINGEN (UPLAND)



Zimmer & Preis p.P. ÜF:  
DZ ab 84,- €  
KDZ ab 89,- €  
SDZ ab 104,- €  
Sauna & Schwimmbad tägl. inkl.

Aufpreis HP: 32,50 €

Hunde: 18,- €

Entfernung **Rothaarsteig** / Zuweg (Nr.): 2,1 km / 200 m (4)



Bettenzahl Sauna Schwimmbad Preis Lunchpaket Hunde willkommen (nicht im Restaurant)



## NATURBOUTIQUE HOTEL RAUSZEIT



Angelika und Michèle Volkenrath  
Schwalefelder Straße 34  
34508 Willingen  
Tel. 05632-985626  
info@naturhotel-rauszeit.de  
www.naturhotel-rauszeit.de

**Keine Gastronomie vorhanden**

40 ja nein 7,- €

ÜF pro Person im DZ **ab 90,- €**

Entfernung **Rothaarsteig** / Zuweg (Nr.): 2,5 km / 200 m (4) **TRANSFER**

## HOTEL BERGKRISTALL GARNI WILLINGEN



Bergkristall GmbH & Co. KG  
Sarah Rummel  
Zum Treis 11  
34508 Willingen (Upland)  
Tel. 0171 3678001  
info@bergkristall-willingen.de  
www.bergkristall-willingen.de

**Keine Gastronomie vorhanden**

28 ja nein 5,- €

ÜF pro Person im DZ **ab 60,- €**

Entfernung **Rothaarsteig** / Zuweg (Nr.): 3,2 km / 300 m (4) **TRANSFER**

## PENSION GRETTEL VON BIRNE



Margriet und Peter de Lepper  
Am Kleehegen 30  
59955 Winterberg-Niedersfeld  
Tel. +31 651901223  
gretelvonbirne@outlook.com  
www.gretel-von-birne-winterberg-niedersfeld.twebsites.info

**Gastronomie vorhanden**

Täglich 18-21.30 Uhr

14 ja nein nein 8,- €

ÜF pro Person im DZ **ab 49,- €**

Entfernung **Rothaarsteig** / Zuweg (Nr.): 2,4 km / 100 m (5) **TRANSFER**

## HEIDEHOTEL HILDFELD



Thomas und Erhard Pretzsch  
Am Ufer 13  
59955 Winterberg-Hildfeld  
Tel. 02985-8030  
heide-hotel-hildfeld@t-online.de  
www.heide-hotel-hildfeld.de

**Gastronomie vorhanden**

Restaurant-Öffnungszeiten  
bitte an der Rezeption erfragen

80 ja ja 6,50 €

ÜF pro Person im DZ **ab 65,50 €**

Entfernung **Rothaarsteig** / Zuweg (Nr.): 2 km / 100 m (7) **TRANSFER**

## LAURAS LANDHAUSPENSION



Beate Welticke  
Am Backhaus 15  
59964 Medebach-Deifeld  
Tel. 05632-7345  
info@lauras-landhauspension.de  
www.lauras-landhauspension.de

**Keine Gastronomie vorhanden**

8 ja nein nein 5,- €

ÜF pro Person im DZ **ab 52,50 €**

Entfernung **Rothaarsteig** / Zuweg (Nr.): 4 km / 100 m (13) **TRANSFER**

## TROLLS BRAUHAUSHOTEL



Andre und Michael Ricken GbR  
Oberstraße 37  
59964 Medebach  
Tel. 02982-9088130  
info@trolls-brauhaushotel.de  
www.trolls-brauhaushotel.de

**Gastronomie vorhanden**

Restaurant-Öffnungszeiten  
stets aktuell auf unserer Webseite (s.o.)

47 ja nein nein 7,50 €

ÜF pro Person im DZ **ab 55,- €**

Entfernung **Rothaarsteig** / Zuweg (Nr.): 9 km / 0 m (14) **TRANSFER**

Hunde willkommen (auch im Restaurant) Transfer für Wanderer und/oder Gepäck (Kosten erfragen)

## WILLINGEN (UPLAND)



Zimmer & Preis p.P. ÜF:  
DZ ab 90,- €  
EZ ab 95,- €  
S ab 100,- €



Hunde: 15,- €



Zimmer & Preis p.P. ÜF:  
DZ ab 60,- €  
FeWo ab 90,- €  
\*45-90 m², 2-4 Pers.



Hunde: 7,50 €



Zimmer & Preis p.P. ÜF:  
DZ ab 49,- €  
EZ ab 49,- €



Aufpreis HP: 23,- €



Zimmer & Preis p.P. ÜF:  
DZ ab 65,50 €  
DZ/Balk. ab 68,- €  
EZ ab 83,- €  
KDZ/Balk. ab 75,- €



Aufpreis HP: 25,- €  
ab 2 ÜN



Hunde: a.A. 12,- €



Zimmer & Preis p.P. ÜF:  
DZ ab 52,50 €



Aufpreis HP: ab 24,- €



Zimmer & Preis p.P. ÜF:  
DZ ab 55,- €  
EZ ab 69,- €  
S ab 70,- €  
FeWo ab 80,- €



## BED AND BREAKFAST ISIDORUS



8 nein nein 9,- €

ÜF pro Person im DZ ab 36,50 €

Inge Aertsen  
Küstelberger Str. 5  
59955 Winterberg-Grönebach  
Tel. 0049 15906483647  
info@bedandbreakfastsauerland.com  
www.bedandbreakfastsauerland.com

### Gastronomie vorhanden

Fr-Sa 18-20 Uhr  
Für Hausgäste tägl. geöffnet

## WINTERBERG-GRÖNEBACH



Zimmer & Preis p.P. ÜF:  
DZ ab 36,50 €  
EZ ab 36,50 €

Hunde: kostenfrei

Entfernung **Rothaarsteig** / Zuweg (Nr.): 1,7 km / 0 m (15) TRANSFER ✓

## GASTHOF SONNENTAL



14 nein nein 7,50 €

ÜF pro Person im DZ ab 42,- €

Janou & Mark Damm  
Küstelberger Straße 19  
59955 Winterberg-Grönebach  
Tel. 02985-9086039  
info@sonntal-winterberg.nl  
www.sonntal-winterberg.de

### Gastronomie vorhanden

Mi+Do+So 15-22 Uhr | Fr-Sa 15-23 Uhr  
Ruhetage: Mo+Di (im Restaurant)

## WINTERBERG-GRÖNEBACH



Zimmer & Preis p.P. ÜF:  
DZ ab 42,- €  
EZ ab 64,- €

Hunde: 15,- €

Entfernung **Rothaarsteig** / Zuweg (Nr.): 1,3 km / 0 m (13) TRANSFER ✓

## VINEU - BED & BREAKFAST



6 nein nein 4,50 €

ÜF pro Person im DZ ab 44,50 €

Mandy & Alexander Braun  
Lambertusplatz 1  
59955 Winterberg-Grönebach  
Tel. +49 162 4843948  
welcome@vineu.de  
www.vineu.de

### Gastronomie vorhanden

Für Hausgäste ist die Lounge ganztägig geöffnet. Auf Anfrage servieren wir dir eine kleine Brotzeit | Kostenfreie Kaffee- und Teestation

## WINTERBERG-GRÖNEBACH



Zimmer & Preis p.P. ÜF:  
DZ ab 44,50 €  
EZ ab 64,- €

Entfernung **Rothaarsteig** / Zuweg (Nr.): 1,7 km / 0 m (15) TRANSFER ✓

## AVITAL RESORT WINTERBERG



130 ja ja 17,- €

ÜF pro Person im DZ ab 54,50 €

Mattfeld & Co. KG  
Auf der Wallme 5  
59955 Winterberg  
Tel. 02981-9330  
info@avital-resort.com  
www.avital-resort.com

### Gastronomie vorhanden

Täglich 7-11 Uhr | 18-21 Uhr  
Ruhetage: So+Mo



Zimmer & Preis p.P. ÜF:  
DZ ab 54,50 €  
EZ ab 109,- €  
KDZ ab 59,50 €  
A ab 99,- €\*  
FW ab 119,- €\*

\* mind. 2 P. o. Frühstück  
Aufpreis HP: 39,- €

Hunde: 15,- €

Entfernung **Rothaarsteig** / Zuweg (Nr.): 500 m / - TRANSFER ✗

## HOTEL ENGEMANN-KURVE



30 ja ja 8,- €

ÜF pro Person im DZ ab 70,- €

AndRes Hotel Betriebs-GmbH  
Haarfelder Straße 10  
59955 Winterberg  
Tel. 02981-92940  
info@engemann-kurve.de  
www.engemann-kurve.de

### Gastronomie vorhanden

Täglich 12-14 Uhr | 18-21 Uhr



Zimmer & Preis p.P. ÜF:  
DZ ab 70,- €  
EZ ab 79,- €  
S ab 85,- €

Aufpreis HP: 30-40,- €

Hunde: in der Kurven:BAR gestattet

Entfernung **Rothaarsteig** / Zuweg (Nr.): 100 m / - TRANSFER ✓

## HOTEL FORSTHAUS



40 ja nein 8,50 €

ÜF pro Person im DZ ab 55,- €

Elke Ertel-Kunze  
Orkestraße 14  
59955 Winterberg  
Tel. 02981-1023  
info@hotel-forsthaus-winterberg.de  
www.hotel-forsthaus-winterberg.de

### Gastronomie vorhanden

Täglich 17-20 Uhr  
Ruhetage: Di



Zimmer & Preis p.P. ÜF:  
DZ ab 55,- €  
EZ ab 80,- €  
MZ ab 55,- €

Hunde: 8,- €

Entfernung **Rothaarsteig** / Zuweg (Nr.): 30 m / - TRANSFER ✓

Bettenzahl Sauna Schwimmbad Preis Lunchpaket Hunde willkommen (nicht im Restaurant)



## HOTEL HESSENHOF



72 ja ja 15,50 €

ÜF pro Person im DZ ab 45,- €

Familie Braun  
Am Waltenberg 1  
59955 Winterberg  
Tel. 02981-9300  
info@hotel-hessenhof.de  
www.hotel-hessenhof.de

**Gastronomie vorhanden**  
Täglich 7-21 Uhr

## WINTERBERG



**Zimmer & Preis p.P. ÜF:**  
DZ ab 45,- €  
EZ ab 80,- €  
S ab 100,- €  
KDZ ab 55,- €

Aufpreis HP: 29,- €  
Hunde: 25,- €

Entfernung **Rothaarsteig** / Zuweg (Nr.): 0 m / -



## HOTEL NUHNETAL



80 ja ja ab 3,- €

ÜF pro Person im DZ ab 50,- €

Daniela Diemel  
Nuhnestraße 12  
59955 Winterberg  
Tel. 02981-92290  
info@hotel-nuhnetal.de  
www.hotel-nuhnetal.de

**Gastronomie vorhanden**  
Do-So 18-19 Uhr | Fr+Sa 18-19 Uhr

## WINTERBERG




**Zimmer & Preis p.P. ÜF:**  
DZ ab 50,- €  
EZ ab 80,- €  
MZ ab 50,- €  
3-Bett ab 50,- €  
A ab 80,- €\*

\*2 Pers. o. Frühstück  
Aufpreis HP: 30,- €  
Hunde: 8,- €

Entfernung **Rothaarsteig** / Zuweg (Nr.): 100 m / -



## HOTEL OVERSUM WINTERBERG



143 ja ja 12,- €

ÜF pro Person im DZ ab 74,50 €

Privathotels Dr. Lohbeck GmbH & Co. KG  
Hotel Oversum  
Am Kurpark 6  
59955 Winterberg  
Tel. 02981-929550  
info@oversum-vitalresort.de  
www.oversum-vitalresort.de

**Gastronomie vorhanden**  
Täglich 18-21 Uhr

## WINTERBERG



**Zimmer & Preis p.P. ÜF:**  
DZ ab 74,50 €  
EZ ab 129 €  
S ab 124,50 €

Aufpreis HP: 49,- €  
Hunde: 20,- €

Entfernung **Rothaarsteig** / Zuweg (Nr.): 500 m / -



## LODGE HOTEL WINTERBERG



89 ja nein 9,- €

ÜF pro Person im DZ ab 44,50 €

Marvin Anspenger  
Am Waltenberg 33  
59955 Winterberg  
Tel. 02981-9296970  
info@lodgehotel-winterberg.de  
www.lodgehotel-winterberg.de

**Gastronomie vorhanden**  
Täglich 7.30-11.30 Uhr

## WINTERBERG



**Zimmer & Preis p.P. ÜF:**  
DZ ab 44,50 €  
EZ ab 79,- €  
S ab 54,50 €  
A ab 85,- €

Hunde: 20,- €

Entfernung **Rothaarsteig** / Zuweg (Nr.): 50 m / -



## PENSION BRAUN



11 nein nein 9,- €

ÜF pro Person im DZ ab 45,- €

Ute Schäfer  
Kapellenstraße 1a  
59955 Winterberg  
Tel. 02981-2614  
pension.braun@gmx.de  
www.pension-braun-winterberg.de

**Keine Gastronomie vorhanden**

## WINTERBERG



**Zimmer & Preis p.P. ÜF:**  
DZ ab 45,- €  
EZ ab 55,- €

Hunde: a.A.

Entfernung **Rothaarsteig** / Zuweg (Nr.): 300 m / -



## HOTEL SAUERLÄNDER HOF



63 ja nein 8,50 €

ÜF pro Person im DZ ab 60,- €

Sauerländer Hof GmbH & Co. KG  
Christoph Stöber + Kerstin Bäumer  
Merklinghauser Straße 27  
59969 Hallenberg  
Tel. 02984-92370  
hotel@sauerlaenderhof-hallenberg.de  
www.sauerlaenderhof-hallenberg.de

**Gastronomie vorhanden**  
Täglich 12-13.30 Uhr | 17.30-21 Uhr

## HALLENBERG



**Zimmer & Preis p.P. ÜF:**  
DZ ab 60,- €  
EZ ab 89,- €

Aufpreis HP: 33,- €  
Hunde: 12-19,- €  
(nur a.A.)

Entfernung **Rothaarsteig** / Zuweg (Nr.): 14,2 km / 200 m (18)



Hunde willkommen (auch im Restaurant) Transfer für Wanderer und/oder Gepäck (Kosten erfragen)

## DER SCHÖNE ASTEN – RESORT WINTERBERG



148 ja ja 8,- €  
ÜF pro Person im DZ ab 70,- €

Stettner & Stettner GmbH  
Renaueweg 54  
59955 Winterberg-Altastenberg  
Tel. 02981-8050  
info@resort-winterberg.de  
www.resort-winterberg.de

**Gastronomie vorhanden**  
Täglich ab 12 Uhr

## WINTERBERG-ALTASTENBERG



Zimmer & Preis p.P. ÜF:  
DZ ab 70,- €  
EZ ab 79,- €  
MZ ab 70,- €

Aufpreis HP: 27,- €  
Hunde: 10,- €

Entfernung **Rothaarsteig** / Zuweg (Nr.): 1,8 km / 500 m (22)

## PENSION DE GASTEREI



24 nein nein 7,50 €  
ÜF pro Person im DZ ab 45,- €

Martijn & Mirjam Everts  
Am Dorfgarten 4  
59955 Winterberg-Altastenberg  
Tel. 02981-5089428  
mail@degasterei.de  
www.degasterei.de

**Gastronomie vorhanden**  
Täglich geöffnet 18-20 Uhr  
Ruhetage: So+Mo

## WINTERBERG-ALTASTENBERG



Zimmer & Preis p.P. ÜF:  
DZ ab 45,- €  
EZ ab 65,- €  
MZ ab 45,- €

Kurtaxe: 2,50 € p.P./Nacht  
Aufpreis HP: 23,50 €  
Hunde: 10,- € (nur a.A.)

Entfernung **Rothaarsteig** / Zuweg (Nr.): 1,4 km / 200 m (22)

## ROMANTIK BERGHOTEL ASTENKRONE



80 ja ja ab 19,50 €  
ÜN pro Person im DZ ab 85,- €

Regenus Management GmbH & Co. KG  
Astenstr. 24  
59955 Winterberg-Altastenberg  
Tel. 02981-8090  
berghotel@astenkron.de  
www.astenkron.de

**Gastronomie vorhanden**  
Täglich 12-21 Uhr  
Frühstücksbuffet zubuchbar!

## WINTERBERG-ALTASTENBERG



Zimmer & Preis p.P. ÜN:  
DZ ab 85,- €  
EZ ab 110,- €  
KDZ ab 85,- €  
S ab 116,- €

Aufpreis HP: 40,- €  
Hunde: 25,- €

Entfernung **Rothaarsteig** / Zuweg (Nr.): 1,4 km / 200 m (22)

## HAUS ASTENBERG



45 nein nein 6,- €  
ÜF pro Person im DZ ab 65,- €

B&K Holiday Homes GmbH  
Daniel Berndt und Sabrina Jonen  
Astenberg 3  
59955 Winterberg-Neuastenberg  
Tel. 0170 2017427  
info@bk-holiday-homes.de  
www.bk-holiday-homes.de

**Keine Gastronomie vorhanden**

## WINTERBERG-NEUASTENBERG



Zimmer & Preis p.P. ÜF:  
DZ ab 65,- €  
EZ ab 80,- €  
KDZ ab 75,- €  
MT ab 60,- €  
S ab 95,- €

Hunde: 12,50 €

Entfernung **Rothaarsteig** / Zuweg (Nr.): 0 km / 0 km (3)

## HOTEL-GASTHOF „ZUR POST“



37 nein nein 6,50 €  
ÜF pro Person im DZ ab 64,- €

Bremerich GbR  
Martina und Karl-Josef Bremerich  
Winterberger Str. 10  
59955 Winterberg-Neuastenberg  
Tel. 02981-1850  
info@zurpost-bremerich.de  
www.zurpost-bremerich.de

**Gastronomie vorhanden**  
Täglich 13-21 Uhr | Ruhetag: Mo

## WINTERBERG-NEUASTENBERG



Zimmer & Preis p.P. ÜF:  
DZ ab 64,- €  
EZ ab 65,- €

Aufpreis HP: 27,- €  
Hunde: 8,- €

Entfernung **Rothaarsteig** / Zuweg (Nr.): 500 m / -

## LANDGASTHOF GILSBACH



20 ja nein 5,- € vom Buffet  
ÜF pro Person im DZ ab 55,- €

Andreas Gilsbach  
Bundesstraße 25  
59955 Winterberg-Langewiese  
Tel. 02758-98420  
info@landgasthof-gilsbach.de  
www.landgasthof-gilsbach.de

**Gastronomie vorhanden**  
Do-Mo 14.30-20 Uhr  
Ruhetage: Di+Mi

## WINTERBERG-LANGEWIESE



Zimmer & Preis p.P. ÜF:  
DZ ab 55,- €  
EZ ab 69,- €  
KDZ ab 60,- €  
S ab 69,- €  
A ab 70,- €

Aufpreis HP: 29,90 €  
Mi. HP buchbar  
Hunde: 12,- € (nur a.A.)

Entfernung **Rothaarsteig** / Zuweg (Nr.): 20 m / -

Bettenzahl Sauna Schwimmbad Preis Lunchpaket Hunde willkommen (nicht im Restaurant)



## LANDHOTEL FLORA & FAUNA



Landhotel Flora & Fauna  
Sandy Meurs  
Grenzweg 2  
59955 Winterberg-Langewiese  
Tel. 0170 2737873  
info@landhotel-florafauna.de  
www.landhotel-florafauna.de

### Gastronomie vorhanden

Täglich 8-21 Uhr, Ruhetag: Mo+So ab 12 Uhr

Entfernung **Rothaarsteig** / Zuweg (Nr.): 200 m

46 ja nein 1,50 €/Brötchen

ÜF pro Person im DZ ab 39,50 €

## WINTERBERG-LANGEWIESE



Zimmer & Preis p.P. ÜF:



DZ ab 39,50 €



EZ ab 69,- €



DZB 49,50-74,50 €



KDZ ab 62,- €

Preise saisonabhängig.

Aufpreis HP: 32,50 €

Hunde: 9,50 €

## WALDHAUS OHLENBACH



Waldhaus Ohlenbach GmbH & CO. KG  
Stefan Schneider  
Ohlenbach 10  
57392 Schmallenberg-Ohlenbach  
Tel. 02975-840  
info@waldhaus-ohlenbach.de  
www.waldhaus-ohlenbach.de

### Gastronomie vorhanden

Täglich 12.30-14 Uhr | 18-21 Uhr

Entfernung **Rothaarsteig** / Zuweg (Nr.): 7 km / 1 km (23)

90 ja ja 15,- €

ÜF pro Person im DZ ab 93,- €

## SCHMALLENBERG-OHLENBACH



Zimmer & Preis p.P. ÜF:



DZ ab 120,- €



EZ ab 150,- €



Aufpreis HP: 35,- €

Hunde: 20,- €

## BERGHOTEL HOHER KNOCHEN



Bernhard Kevekordes e.K.  
Hoher Knochen 1  
57392 Schmallenberg-Westfeld  
Tel. 02975-850  
info@hoher-knochen.de  
www.hoher-knochen.de

### Gastronomie vorhanden

Täglich 8-11.30 Uhr | 13-17 Uhr  
18-20.30 Uhr

Entfernung **Rothaarsteig** / Zuweg (Nr.): 2 km / 0 km

90 ja ja 7,50 €

ÜF pro Person im DZ ab 89,- €

## SCHMALLENBERG-WESTFELD



Zimmer & Preis p.P. ÜF:



DZ ab 89,- €



EZ ab 89,- €



S ab 89,- €



Aufpreis HP: 40,- €

Hunde: 20,- €

## LANDHOTEL GASTHOF SCHÜTTE



Karl Anton Schütte  
Eggeweg 2  
57392 Schmallenberg-Oberkirchen  
Tel. 02975-820  
landhotel@gasthof-schuette.de  
www.gasthof-schuette.de

### Gastronomie vorhanden

Restaurant-Öffnungszeiten  
auf unserer Webseite

Entfernung **Rothaarsteig** / Zuweg (Nr.): 4,3 km / 20 m (26)

99 ja ja 12,- €

ÜF pro Person im DZ ab 116,- €

## SCHMALLENBERG-OBERRICHEN



Zimmer & Preis p.P. ÜF:



DZ ab 116,- €



EZ ab 116,- €



A ab 136,- €



Aufpreis HP: 45,- €

Hunde: 15,- €

(teilweise)

## PENSION SCHÜTTE



Frau Grobbel  
An der Almet 10  
57392 Schmallenberg-Grafenschaft  
Tel. 02972-97370  
info@pension-schuette.de  
www.pension-schuette.de

### Keine Gastronomie vorhanden

Entfernung **Rothaarsteig** / Zuweg (Nr.): 5 km / 0 m (28)

10 ja nein 5,- €

ÜF pro Person im DZ ab 57,- €

## SCHMALLENBERG-GRAFSCHAFT



Zimmer & Preis p.P. ÜF:



DZ ab 57,- €



EZ ab 57,- €



Aufpreis HP: 45,- €

Hunde: 15,- €

(teilweise)

## LANDSCHAFTSGASTHAUS SCHANZE 1



Lisa Valkenborgh und Arthur Liske  
Schanze 1  
57392 Schmallenberg-Schanze  
Tel. 02975-454  
hallo@schanze1.de  
www.schanze1.de

### Gastronomie vorhanden

Fr-Sa 12-19 Uhr | So 12-17 Uhr  
Ruhetage: Mo-Do

Entfernung **Rothaarsteig** / Zuweg (Nr.): 0 m / -

17 ja nein 6,50 €

ÜF pro Person im DZ ab 50,- €

## SCHMALLENBERG-SCHANZE



Zimmer & Preis p.P. ÜF:



DZ ab 50,- €



EZ ab 50,- €



Aufpreis HP: 45,- €

Hunde: 7,- €

Hunde willkommen (auch im Restaurant) Transfer für Wanderer und/oder Gepäck (Kosten erfragen)

## DAS NEUE CAPITOL



24 nein nein 12,- €  
ÜF pro Person im DZ ab 110,- €

HCK GmbH & Co. KG  
Im Herrengarten 8  
57319 Bad Berleburg  
Tel. 0151 55740735  
info@capitol-blb.de  
www.capitol-blb.de  
**Gastronomie vorhanden**  
Tägl. 12-14 Uhr | 17.30-21 Uhr  
Di+Mi: Kleine Karte

## BAD BERLEBURG

**Zimmer & Preis p.P. ÜF:**  
DZ ab 110,- €  
Budget  
DZ ab 130,- €  
Standard  
KDZ ab 150,- €  
S ab 170,- €

Hunde: 15,- €

Entfernung **Rothaarsteig** / Zuweg (Nr.): 8,8 km / 150 m (29) **TRANSFER**

## HOTEL „ALTE SCHULE“



18 nein nein 8,50 €  
ÜF pro Person im DZ ab 67,50 €

Silvia Köster-Benkendorf  
Goetheplatz 1  
57319 Bad Berleburg  
Tel. 02751-9204780  
info@hotel-alteschule.de  
www.hotel-alteschule.de  
**Keine Gastronomie vorhanden**

## BAD BERLEBURG

**Zimmer & Preis p.P. ÜF:**  
DZ ab 67,50 €  
EZ ab 90,- €

Hunde: 10,- €  
(nur a.A.)

Entfernung **Rothaarsteig** / Zuweg (Nr.): 8,6 km / 150 m (29) **TRANSFER**

## ALTES SCHULHAUS



10 nein nein 8,50 €  
ÜF pro Person im DZ ab 55,- €

Reinhard Silberg  
Latrop 35  
57392 Schmallenberg-Latrop  
Tel. 02972-1610  
info@altes-schulhaus-latrop.de  
www.altes-schulhaus-latrop.de  
**Keine Gastronomie vorhanden**

## SCHMALLENBERG-LATROP

**Zimmer & Preis p.P. ÜF:**  
DZ ab 55,- €  
A ab 60,- €

Hunde: 10,- €

Entfernung **Rothaarsteig** / Zuweg (Nr.): 200 m / - **TRANSFER**

## HOTEL-GASTHOF HUBERTUSHÖHE



48 nein nein 8,50 €  
ÜF pro Person im DZ ab 78,- €

Christoph Vogt  
Latrop 11-13  
57392 Schmallenberg-Latrop  
Tel. 02972-97110  
info@hubertushoehe-latrop.de  
www.hubertushoehe-latrop.de  
**Gastronomie vorhanden**

## SCHMALLENBERG-LATROP

**Zimmer & Preis p.P. ÜF:**  
DZ ab 78,- €  
EZ ab 85,- €  
S ab 89,- €  
A ab 160,- €

Aufpreis HP: 25,- €  
Hunde: 8,- €

Entfernung **Rothaarsteig** / Zuweg (Nr.): 100 m / - **TRANSFER**

## HOTEL HANSES-BRÄUTIGAM



40 ja ja 7,50 €  
ÜF pro Person im DZ ab 69,50 €

Martin Hanses e.K.  
Latrop 27  
57392 Schmallenberg-Latrop  
Tel. 02972-9900  
info@hotel-hanses.de  
www.hotel-hanses.de  
**Gastronomie vorhanden**  
Mo-So 12-13.45 Uhr | 18-20.45 Uhr

## SCHMALLENBERG-LATROP

**Zimmer & Preis p.P. ÜF:**  
DZ ab 71,- €  
EZ ab 84,- €  
KDZ ab 96,- €  
S ab 100,- €

Aufpreis HP: 28,50 €  
Hunde: 13,- €

Entfernung **Rothaarsteig** / Zuweg (Nr.): 100 m / - **TRANSFER**

## PENSION LATRÖPCHEN



8 nein nein 7,50 €  
ÜF pro Person im DZ ab 47,50 €

Heike Cremer  
Latrop 47  
57392 Schmallenberg-Latrop  
Tel. 02972-9616130  
info@latroepchen.de  
www.latroepchen.de  
**Keine Gastronomie vorhanden**

## SCHMALLENBERG-LATROP

**Zimmer & Preis p.P. ÜF:**  
DZ ab 47,50 €  
EZ ab 85,- €  
VZ ab 45,- €

Hunde: a.A.

Entfernung **Rothaarsteig** / Zuweg (Nr.): 100 m / - **TRANSFER**

Bettenzahl Sauna Schwimmbad Preis Lunchpaket Hunde willkommen (nicht im Restaurant)

## LAND-GASTHOF RÖHRIG



Heinz Röhrig  
Hauptstraße 25  
57392 Schmallenberg-Fleckenberg  
Tel. 02972-6369  
kontakt@gasthof-roehrig.de  
www.gasthof-roehrig.de

**Gastronomie vorhanden**  
Täglich 11.30-14 Uhr | 17.45-20 Uhr

9 ja nein 7,- €

ÜF pro Person im DZ ab 42,- €

## SCHMALLENBERG-FLECKENBERG



**Zimmer & Preis p.P. ÜF:**  
DZ ab 42,- €  
EZ ab 44,- €  
MZ ab 37,- €

Aufpreis HP: 18,50 €

Hunde: 5,- €

Entfernung **Rothaarsteig** / Zuweg (Nr.): 5,8 km / 50 m (33)

## LANDHOTEL GASTHOF HUBERTUS



Edgar Stracke  
Latroper Straße 24  
57392 Schmallenberg-Fleckenberg  
Tel. 02972-5077  
info@gasthof-hubertus.de  
www.gasthof-hubertus.de

**Gastronomie vorhanden**  
Täglich 12-14 Uhr | 18-20 Uhr

28 ja nein 7,- €

ÜF pro Person im DZ ab 82,- €

## SCHMALLENBERG-FLECKENBERG



**Zimmer & Preis p.P. ÜF:**  
DZ ab 82,- €  
EZ ab 99,- €

Aufpreis HP: 32,50 €

Hunde: 14,- €

Entfernung **Rothaarsteig** / Zuweg (Nr.): 5 km / 100 m (33)

## HOTEL JAGDHAUS WIESE



Hotel Jagdhaus Wiese Franz Wiese  
GmbH & Co. KG  
Jagdhaus 3  
57392 Schmallenberg-Jagdhaus  
Tel. 02972-3060  
info@jagdhaus-wiese.de  
www.jagdhaus-wiese.de

**Gastronomie vorhanden**  
Täglich 13-17 Uhr | 18-21 Uhr

100 ja ja 8,50 €

ÜF pro Person im DZ ab 116,- €

## SCHMALLENBERG-JAGDHAUS



**Zimmer & Preis p.P. ÜF:**  
DZ ab 116,- €  
EZ ab 145,- €  
KDZ ab 143,- €  
S ab 141,- €  
MT ab 108,- €

Aufpreis HP: 41,- €

Hunde: 12,- €

Entfernung **Rothaarsteig** / Zuweg (Nr.): 0 m / -

## SCHÄFERHOF



Rudolf Grobbel  
Jagdhaus 21  
57392 Schmallenberg-Jagdhaus  
Tel. 02972-47334  
info@schaeferhof.com  
www.schaeferhof.com

**Gastronomie vorhanden**  
Täglich 12-17 Uhr | Täglich Abendessen  
für Hausgäste, Ruhetage: Di

26 ja nein inkl.

ÜF pro Person im DZ ab 75,- €

## SCHMALLENBERG-JAGDHAUS



**Zimmer & Preis p.P. ÜF:**  
DZ ab 75,- €  
EZ ab 95,- €

Aufpreis HP: 32,- €

Hunde: 12,- €

Entfernung **Rothaarsteig** / Zuweg (Nr.): 0 m / -

## LANDHOTEL VOSS



Landhotel Voss e.K.  
Andreas Voss  
Winterberger Straße 36  
57368 Lennestadt-Saalhausen  
Tel. 02723-91520  
info@hotel-voss.de  
www.hotel-voss.de

**Gastronomie vorhanden**  
Täglich 12-20 Uhr

59 ja ja nein

ÜF pro Person im DZ ab 129,- €

## LENNESTADT-SAALHAUSEN



**Zimmer & Preis p.P. ÜF:**  
DZ ab 129,- €  
EZ ab 119,- €

Aufpreis HP: 39,90 €

Hunde: 19,- €

(nur a.A.)

Entfernung **Rothaarsteig** / Zuweg (Nr.): 8 km / 0 m (37)

## GASTHOF ZU DEN LINDEN



Aferdita Greitemann  
Hauptstraße 15  
57399 Kirchhundem-Oberhundem  
Tel. 02723-72625  
info@gasthof-zu-den-linden.de  
www.gasthof-zu-den-linden.de

**Gastronomie vorhanden**  
Di-Do ab 18 Uhr  
Fr-So 12-14 Uhr | ab 18 Uhr, Ruhetage: Mo

40 ja nein 7,- €

ÜF pro Person im DZ ab 60,- €

## KIRCHHUNDEM-OBERHUNDEM



**Zimmer & Preis p.P. ÜF:**  
DZ ab 60,- €  
EZ ab 80,- €  
FW ab 48,- €  
je Tag

Aufpreis HP: 30,- €

ab 3 ÜN

Hunde: 12,50 €

Entfernung **Rothaarst.** / Zuweg (Nr.): 4 km / 500 m (41/42)

Hunde willkommen (auch im Restaurant) Transfer für Wanderer und/oder Gepäck (Kosten erfragen)



## LANDHAUS LENNEPER-FÜHRT



30 nein nein 8,- €  
ÜF pro Person im DZ ab 64,- €

Anja Führt  
Selbecke 21  
57399 Kirchhundem-Selbecke  
Tel. 02723-72744  
info@landhaus-lenneper-fuehrt.de  
www.landhaus-lenneper-fuehrt.de

**Gastronomie vorhanden**  
Täglich 17-20.30 Uhr | So 11.30-14 Uhr  
Ruhetage: Do

## KIRCHHUNDEM-SELBECKE



Zimmer & Preis p.P. ÜF:  
DZ ab 64,- €  
EZ ab 85,- €  
KDZ ab 68,- €

Aufpreis HP: 28,- €  
Hunde: 10,- €  
(nur a.A.)

Entfernung **Rothaarsteig** / Zuweg (Nr.): 5,5 km / 1,5 km (41/42)

## „DER RHEIN-WESER-TURM“



22 nein nein 10,- €  
ÜF pro Person im DZ ab 78,50 €

Bernhard Schwermer  
Wanderhotel / Berggasthof / Turmcafé  
57399 Kirchhundem  
Tel. 02723-72242  
info@rhein-weser-turm.de  
www.rhein-weser-turm.de

**Gastronomie vorhanden**  
Täglich 12-18 Uhr | Hausgäste bis 19 Uhr  
Ruhetage: Mo, außer für Rothaarsteigwandernde

## KIRCHHUNDEM-RHEIN-WESER-TURM



Zimmer & Preis p.P. ÜF:  
DZ ab 78,50 €  
EZ ab 92,50 €  
MZ ab 71,- €  
BL ab 28,- €

Aufpreis HP: 17,50 €  
(Tellergericht)  
3-Gang-Menü ab 25,50 €  
Hunde: 23,- €

Entfernung **Rothaarsteig** / Zuweg (Nr.): 0 m / -

## LANDGASTHOF CAFÉ GUT AHE



20 nein nein 9,- €  
ÜF pro Person im DZ ab 62,- €

Verena Hermes  
57399 Kirchhundem-Ahe  
Tel. 02723-92530  
info@GutAhe.de, www.GutAhe.de

**Gastronomie vorhanden**  
À la Carte Mo-Sa: 12-14 Uhr | 18-21 Uhr  
So 11.30-20 Uhr  
Betriebsferien: 22.12.-31.01.,  
Januar kompl., Ruhetage Februar: Mo-Mi

## KIRCHHUNDEM-AHE



Zimmer & Preis p.P. ÜF:  
DZ ab 62,- €  
EZ ab 70,- €  
KDZ ab 67,- €  
FW\* ab 150,- €\*\*

\*15 \*\*exkl. Frühst.  
Aufpreis HP: DZ 12,- €  
EZ 12,- €, FW 29,- €  
Hunde: 20,- €

Entfernung **Rothaarsteig** / Zuweg (Nr.): 9 km / 0 m (47)

## RUCKSACKHERBERGE AM ROTHARSTEIG



26 ja nein 6,50 €  
ÜF pro Person ab 35,- €

Christoph Henrichs  
Mobil 0173 8179735  
Talstraße 48  
57399 Kirchhundem-Heinsberg  
Tel. 02723-740846  
henrichs@rucksackherberge.de  
www.rucksackherberge.de

**Keine Gastronomie vorhanden**

## KIRCHHUNDEM-HEINSBERG



Zimmer & Preis p.P. ÜF:  
2-Bett ab 35,- €\*  
6-Bett ab 35,- €\*  
8-Bett ab 35,- €\*

\*20 € Übernachtung,  
10 € Frühst., 5 € Bett-  
wäsche+Handtücher  
Aufpreis HP: 12,- €  
Hunde: 7,- €

Entfernung **Rothaarsteig** / Zuweg (Nr.): 3,6 km / 0 m (45/48)

## HOTEL GINSBERGER HEIDE



30 nein nein 5,- €  
ÜF pro Person im DZ ab 60,- €

Heidi Leyener  
Hof Ginsberg 2 (1 km von Lützel entfernt)  
57271 Hilchenbach-Lützel  
Tel. 02733-3224  
info@ginsberger-heide.de  
www.hotel-ginsberger-heide.de

**Gastronomie vorhanden**  
Täglich 10-22 Uhr  
Ruhetage: Mo

## HILCHENBACH-LÜTZEL



Zimmer & Preis p.P. ÜF:  
DZ ab 60,- €  
EZ ab 80,- €  
MZ ab 57,- €

Hunde: 8,- €

Entfernung **Rothaarsteig** / Zuweg (Nr.): 50 m / -

## HOTEL-GASTHOF SIEBEL



24 nein nein 8,- €  
ÜF pro Person im DZ ab 55,- €

Sandra Siebel  
Stift-Keppel-Weg 11  
57271 Hilchenbach-Allenbach  
Tel. 02733-89510  
info@hotel-siebel.de  
www.hotel-siebel.de

**Gastronomie vorhanden**  
Mo+Di+Fr+So 11-14 Uhr | Mo+Di+Do+Fr  
16.30-23 Uhr | Sa+So 17-23 Uhr | Ruhetage: Mi

Aufpreis HP: 20,- €  
Hunde: 8,- €

## HILCHENBACH-ALLENBACH



Zimmer & Preis p.P. ÜF:  
DZ ab 55,- €  
EZ ab 64,- €

Entfernung **Rothaarsteig** / Zuweg (Nr.): 5,6 km / 400 m (54)

Bettzahl Sauna Schwimmbad Preis Lunchpaket Hunde willkommen (nicht im Restaurant)

## HOTEL IM AUERBACHTAL



28 ja ja 5,- €

ÜF pro Person im DZ ab 69,- €

Hans-Georg Müller & Karin Rothenpieler-Müller GbR  
Wiesenweg 5  
57334 Bad Laasphe-Feudingen  
Tel. 02754-375880  
info@auerbachtal.de  
www.auerbachtal.de

**Gastronomie vorhanden**

Täglich 18-19.30 Uhr

Aufpreis HP: 28,- €

Entfernung **Rothaarsteig** / Zuweg (Nr.): 8 km / 50 m (58/68) TRANSFER



**BAD LAASPHE-FEUDINGEN**  
Zimmer & Preis p.P. ÜF:

DZ ab 69,- €

EZ ab 89,- €

## LANDGASTHOF ZUR SIEGQUELLE



8 nein nein 5,50 €

ÜF pro Person im DZ ab 46,50 €

Klaus-Dieter Schneider  
Großenbacher Straße 2  
57334 Bad Laasphe-Großenbach  
Tel. 02754-8321  
info@landgasthof-zur-siegquelle.de  
www.landgasthof-zur-siegquelle.de

**Gastronomie vorhanden**

Montags geöffnet

Aufpreis HP: 15,- €

Hunde: kostenfrei

Entfernung **Rothaarsteig** / Zuweg (Nr.): 0 m / - TRANSFER



**BAD LAASPHE-GROßENBACH**  
Zimmer & Preis p.P. ÜF:

DZ ab 46,50 €

EZ ab 56,- €

inkl. Frühstück

## SCHLOSS WITTGENSTEIN



11 nein nein

ÜF pro Person im DZ ab 70,- €

Schloß Wittgenstein GmbH & Co KG  
Schloß Wittgenstein  
57334 Bad Laasphe  
Tel. 02752-47430  
info@wittgenstein.de  
www.schlosswittgenstein.de

**Keine Gastronomie vorhanden**

Hunde: 10,- €

Entfernung **Rothaarsteig** / Zuweg (Nr.): 14 km / 1 km (67) TRANSFER

## HOTEL FÜNF10



92 nein nein 12,- €

ÜF pro Person im DZ ab 46,- €

AWO Inklusionsbetriebe GmbH  
Nauholzer Weg 19a  
57250 Netphen-Deuz  
Tel. 02737 9848040  
info@hotel-fuenf10.de  
www.hotel-fuenf10.de

**Gastronomie vorhanden**

Täglich 17-21 Uhr

Ruhetage: So

Aufpreis HP: 29,- €

Hunde: 15,- €


Entfernung **Rothaarsteig** / Zuweg (Nr.): 8,2 km / 100 m (64) TRANSFER



**NETPHEN-DEUZ**  
Zimmer & Preis p.P. ÜF:

DZ ab 46,- €

EZ ab 63,- €



© Rothaarsteigverein e.V. Anna Heupel

Hunde willkommen (auch im Restaurant) Transfer für Wanderer und/oder Gepäck (Kosten erfragen)



© Sauerland-Tourismus e.V. Lara König

### GASTHOF PENSION JOKEBES



14 ja nein 8,50 €

ÜF pro Person im DZ ab 60,- €

Carsten Büdenbender  
Glockenstraße 11  
57250 Netphen-Irmgarteichen  
Tel. 02737-9583  
info@gasthof-jokebes.de, www.gasthof-jokebes.de

#### Gastronomie vorhanden

Di 17-23 Uhr | Küche 17-21 Uhr  
Mi-So 11-14 Uhr | 17-23 Uhr | Küche 12-14 Uhr  
und 17-21 Uhr, Ruhetage: Mo

### NETPHEN-IRMGARTEICHEN



Zimmer & Preis p.P. ÜF:

DZ ab 60,- €  
EZ ab 65,- €

Hunde: 8,- €

Entfernung **Rothaarst.** / Zuweg (Nr.): 2,5 km / 2,6 km (74/79) TRANSFER

### GÄSTEHAUS WILGERSDORF



40 ja 8,50 €

ÜF pro Person im DZ ab 66,- €

Hotel Restaurant Gästehaus Wilgersdorf  
GmbH  
Familie Vosselmann  
Kalkhain 23, 57234 Wilnsdorf-Wilgersdorf  
Tel. 02739-89690  
info@gaestehaus-wilgersdorf.de  
www.gaestehaus-wilgersdorf.de

#### Gastronomie vorhanden

Mo-Fr 17-20 Uhr | Ruhetage: Sa+So

### WILNSDORF-WILGERSDORF



Zimmer & Preis p.P. ÜF:

DZ ab 66,- €  
EZ ab 85,- €

Aufpreis HP: À-la-carte

Hunde: 8,- €

Entf. **RHS** / Zuweg (Nr.): 2,3 km (WW) 3,4 km (Dillvar.) / 200 m (84/89) TRANSFER

### GASTHAUS ZUM SCHWAN



23 ja nein 10,50 €

ÜF pro Person im DZ ab 60,- €

Bartmanns Haus und Schwan GmbH  
Adem Yildiz  
Wilhelmsplatz 6, 35683 Dillenburg  
Tel. 02771-8489190  
info@zumschwan-dillenburg.de  
www.zumschwan-dillenburg.de

#### Gastronomie vorhanden

Täglich 11.30-14 Uhr | 17-21 Uhr  
So 11.30-22 Uhr, Ruhetage: Do

### DILLENBURG

Zimmer & Preis p.P. ÜF:

DZ ab 60,- €  
EZ ab 72,- €  
3-Bett ab 59,- €

Aufpreis HP: a.A.

Hunde: 10,- €

Entfernung **Rothaarsteig** / Zuweg (Nr.): 50 m / - TRANSFER

### HOTEL BARTMANNS HAUS



46 ja nein 10,50 €

ÜF pro Person im DZ ab 72,50 €

Bartmanns Haus und Schwan GmbH  
Adem Yildiz  
Untertor 1, 35683 Dillenburg  
Tel. 02771-265610  
info@hotelbartmannshaus.de  
www.hotelbartmannshaus.de

#### Gastronomie vorhanden

Öffnungszeiten siehe  
Restaurant Gasthaus zum Schwan

### DILLENBURG

Zimmer & Preis p.P. ÜF:

DZ ab 72,50 €  
EZ ab 99,- €  
3-Bett ab 59,- €

Aufpreis HP: a.A.

Entfernung **Rothaarsteig** / Zuweg (Nr.): 50 m / - TRANSFER

Bettanzahl Sauna Schwimmbad Preis Lunchpaket Hunde willkommen (nicht im Restaurant)

# Hilchenbach entdecken und erleben.



*Die Ginsburg mit einer Aussicht bis ins Siebengebirge  
und die Gastgeber in Hilchenbach, dem sympathischen  
Städtchen am Mittelpunkt des Rothaarsteiges.*

[tourismus.hilchenbach.de](http://tourismus.hilchenbach.de)



Online-Gastgeber-  
verzeichnis



## WERDE BAUMPATE!

WINTERBERG  
mit Hallenberg



Heute für Morgen pflanzen. Mach mit!  
[www.winterberg-baumpate.de](http://www.winterberg-baumpate.de)



Wo der Westerwald  
die Dill berührt

Entdecke den

# Hessischen Westerwald

© Rothaarsteigverein e.V. / Klaus-Peter Kappert

- ▶ 308 km ausgeschilderte Rundwanderwege
- ▶ 205 km ausgeschilderte Fernwanderwege

**WESTERWALDSTEIG · ROTHAAARSTEIG**  
**LAHN-DILL-BERGLAND-PFAD**  
**HUGENOTTEN- UND WALDENSERPfad**

und viele weitere interessante und attraktive Wandermöglichkeiten

Spannende Ausflugsziele im Rendezvous-Gebiet:

**Geschäftsstelle:**

Tourist-Information Oranienstadt Dillenburg  
Hauptstraße 19 · 35683 Dillenburg  
Tel. 02771 896151 · [touristinfo@dillenburg.de](mailto:touristinfo@dillenburg.de)







# *Ferienwohnungen und Ferienhäuser*

## HAPIMAG RESORT WINTERBERG



HAVA Beteiligungs GmbH & Co. KG  
Holtener Weg 21  
59955 Winterberg  
Tel. 02981-8080  
winterberg@hapimag.com  
Für Wandergruppen geeignet

Küche 1 1 ja ja 9,- €

ÜN pro Nacht ab 156,- €

Entfernung **Rothaarsteig** / Zuweg (Nr.): 10 m / -

Hunde: 59,- €

TRANSFER

## WINTERBERG



43 m² max 4



Preis pro Nacht ÜN:

1 Nacht ab 156,- €

2 Nächte ab 232,- €

3 Nächte ab 308,- €



**Frühstücksservice:**  
a.A.

## KOMFORT-FERIENWOHNUNGEN HAUS WESTFELD



Petra Meßbacher-Hagemeier  
Auf der Ennest 9  
57392 Schmallenberg-Westfeld  
Tel. 0172-2665973  
info@haus-westfeld.de  
www.haus-westfeld.de  
Mit Kühlschrankservice.

Küche 3/3 2/2 nein nein nein

ÜN ab 2 Personen ab 88,- €

Entfernung **Rothaarsteig** / Zuweg (Nr.): 4 km / 350 m (24)

Hunde: 35,- €

TRANSFER

## SCHMALLENBERG-WESTFELD



68/78 m² max 5/4



Preis ab 2 Personen ÜN:

68 m² ab 88,- €

78 m² ab 88,- €

**Frühstücksservice:**

## ALMBEACH FEWO SCHANZE 17 UND SCHANZE 20



Michael von der Ley  
Schanze 17+20  
57392 Schmallenberg-Schanze  
Tel. 02975-400  
info@fewo-schanze.de  
www.fewo-schanze.de

Küche 5/klein 9/4 nein nein 12,- € in der Almhütte

ÜN ab 2 Personen ab 80,- €

Entfernung **Rothaarsteig** / Zuweg (Nr.): 400 m / -

Hunde: 15,- €

TRANSFER

## SCHMALLENBERG-SCHANZE



350/150 m² max 28/8



Preis ab 2 Personen ÜN:

350 m² ab 80,- €

150 m² ab 100,- €



Dusche/Bad, WC

**Frühstücksservice:**  
19,50 €

## BAUERNHOF-PENSION BERTRAM



Ludger Bertram  
Mark 1  
57399 Kirchhundem  
Tel. 02764-7677  
kontakt@pension-bertram.de  
www.pension-bertram.de

Küche 2 2 ab 2 Tage/ab 3 Tage nein nein 5,50 €

ÜN ab 2 Personen ab 90,- €

Entfernung **Rothaarsteig** / Zuweg (Nr.): 12 km / 0 m (47)

Hunde: 10,- €

TRANSFER

## KIRCHHUNDEM



78/75 m² max 5



Preis ab 2 Personen ÜN:

78 m² ab 90,- €

75 m² ab 90,- €

**Frühstücksservice:**  
10,- €

## FERIENWOHNUNG SCHOBER



Sven Grabolle  
Talstraße 12  
57399 Kirchhundem-Heinsberg  
Tel. +49 176-8308 3860  
info@fewo-schober.de  
www.fewo-schober.de

Küche 1 1 nein nein nein

ÜN ab 2 Personen ab 70,- €

Entfernung **Rothaarsteig** / Zuweg (Nr.): 12 km / 0 m (45/48)

Hunde: 10,- €

TRANSFER

## KIRCHHUNDEM-HEINSBERG



50 m² max 4



Preis ab 2 Personen ÜN:

ab 70,- €

**Frühstücksservice:**  
Auf Anfrage

## FERIENHAUS DORIS MUTSCHLER



Doris Mutschler  
Hauptstraße 18  
57234 Wilnsdorf-Wilgersdorf  
Tel. 02739-477882  
oder 0271-2316423  
Handy 0175/7368279

Küche 4 0 nein nein nein

ÜN ab 2 Personen a.A.

Entfernung **Rothaarsteig** / Zuweg (Nr.): 1,8 km / 100 m (82)

Hunde: 7,- €

TRANSFER

## WILNSDORF-WILGERSDORF

115m² max 4

Preis ab 2 Personen ÜN:

a.A.

**Frühstücksservice:**

## GÄSTEAPPARTEMENTS MECHELS



Steffen Braukmann  
Mainzer Straße 12  
57234 Wilnsdorf  
Tel. 02739-479530  
info@mechels.de  
www.mechels.de

Küche 1/1/1 1/2/2 ja nein a.A.

ÜN ab 2 Personen ab 80,- € Entfernung Rothaarsteig / Zuweg (Nr.): 6,5 km / 50 m (88) Transfer

## WILNSDORF



55/60/60 m² max 2/4/4



Preis ab 2 Personen ÜN:



55 m² ab 80,- €



60 m² ab 80,- €



Frühstücksservice:

a.A.

Hunde: a.A.



© Rothaarsteigverein e.V. Anna Heupel

Urlaub . Auszeit . Sauerland



Haus Westfeld  
www.haus-westfeld.de \*\*\*\*



Wohlfühlen rund  
um die Uhr!

KOMFORT-Ferienwohnungen | Auf der Ennest 9 | 57392 Schmallenberg | Tel. 0172-2665973



Hunde in Gemeinschaftsräumen erlaubt



Transfer für Wanderer und/oder Gepäck (Kosten erfragen)



# FALKE ROTHAAARSTEIG MARATHON

IM SCHMALLENBERGER SAUERLAND

17. OKTOBER 2026

  
Schmallenberg<sup>er</sup>  
Sauerland

Einzigartiges Erlebnis  
800 Höhenmeter  
Faszinierende Natur

INFOS & ANMELDUNG:



[www.rothaarsteig-marathon.de](http://www.rothaarsteig-marathon.de)



[rothaarsteig-marathon](#)



[FALKE Rothaarsteig-Marathon](#)





# *Hostels und Herbergen*



## HOTEL ERLEBNISBERG KAPPE



Nico Brinkmann  
Am Waltenberg 89  
59955 Winterberg  
Tel. 02981-424  
info@hostel-winterberg.de  
www.hostel-winterberg.de

**Ganzjährig geöffnet.**

149 0 23 8 11 7 (5er Zimmer) 7,50 €

ÜN pro Person

ab 22,50 €

Entfernung **Rothaarsteig** / Zuweg (Nr.): 50 m / -

TRANSFER

## WINTERBERG



Preis p.P. ÜN:

ab 22,50 €

(ohne Verpflegung)

Einzelbelegung möglich



Aufpreis HP: 18,- €

Hunde: 5,- €

## DJH JUGENDHERBERGE WINTERBERG



DJH Landesverb. Westfalen-Lippe gGmbH  
Winterberger Straße 1  
59955 Winterberg-Neuastenberg  
Tel. 02981-2289  
jh-winterberg@djh-wl.de  
www.winterberg.jugendherberge.de

**Ganzjährig geöffnet.**

286 10 1 8 40 16 7,80 €

ÜN pro Person

ab 40,50 €

Entfernung **Rothaarsteig** / Zuweg (Nr.): 200 m / -

TRANSFER

## WINTERBERG-NEUASTENBERG



Preis p.P. ÜN:

ab 40,50 €

(inkl. Frühstück)

Aufpreis HP: 9,60 €

Hunde: 10,- €  
im Gästehaus

## RUCKSACKHERBERGE AM ROTHAAARSTEIG



Christoph Henrichs  
Talstraße 48  
57399 Kirchhundem-Heinsberg  
Tel. 02723-740846 o. 0173-8179735  
henrichs@rucksackherberge.de  
www.rucksackherberge.de

Übernachtungsmöglichkeit auf dem  
Dachboden: Platz für bis zu 5 Personen!

26 0 3 0 0 0 2x 6er, 1x 8er Zimmer 6,50 €

ÜN pro Person

ab 25,- €

Entfernung **Rothaarsteig** / Zuweg (Nr.): 3,6 km / 0 m (45/48)

TRANSFER

## KIRCHHUNDEM-HEINSBERG



Preis p.P. ÜN:

ab 25,- €

Komplettvermietung

400,- €



Aufpreis HP:

Frühstück 10,- €

Abendessen 12,- €

Hunde: 7,- €

# HOHER WESTERWALD



02664 9939093

[www.hoherwesterwald.info](http://www.hoherwesterwald.info)

# Willingener Wildbienenpfad

Teil der Initiative  
„Deutschland summt“

3,5 Kilometer langer Rundweg

7 Stationen

Darstellung der Lebensräume

Führungen auf Anfrage

Ab Sommer 2026 auch digital per App

Startpunkt ist die Pilgerkirche  
Schwalefeld, Ibergweg 1



Hier geht's direkt zum  
Wildbienenpfad



Willingen  
summt!



[www.willingen.de/summt](http://www.willingen.de/summt)

# KulturPur34

**Pfingsten 2026 | 21. – 25. Mai**

**Auf dem Giller bei Hilchenbach-Lützel**

**[www.kulturpur-festival.de](http://www.kulturpur-festival.de)**



**kulturpur.festival**



**i 0271/333-2440**





# *Wanderhütten zum Einkaufen und Gastronomie*

## HIEBAMMEN HÜTTE



Hiebammen Hütte GmbH  
 Burhagener Weg, 59929 Brilon  
 Tel. 02961-793700 (Hütte)  
 oder 0171-3186680  
 hiebammen-huette@web.de  
 www.hiebammen-huette-gmbh.de  
 Ruhetage: Mo bis Mi

Entfernung **Rothaarsteig** / Zuweg (Nr.): 0 m / -

## BRILON-PETERSBORN



### Öffnungszeiten Restaurant



Do ab 17 Uhr  
 wechselndes Buffet mit  
 Voranmeldung  
 Fr+Sa ab 12 Uhr  
 Sonn- und Feiertage  
 ab 11 Uhr



## WALDHOTEL SCHINKENWIRT



Waldhotel Schinkenwirt GbR  
 Gabi und Michael Pfannes  
 Eisenberg 2  
 59939 Olsberg  
 Tel. 02962-979050  
 info@schinkenwirt.com  
 www.schinkenwirt.com

Entfernung **Rothaarsteig** / Zuweg (Nr.): 1,5 km / 500 m (1)

## OLSBERG



### Öffnungszeiten Restaurant



Täglich 8-23 Uhr  
 Mi 17-21 Uhr



Hunde sind willkommen!  
 (Restaurant & Außenbereich)

## GUTSCAFÉ ROSENBOGEN HEIDRICH SCHLOSS BRUCHHAUSEN



Mechtild Heidrich  
 Gaugreben'scher Weg 1  
 59939 Olsberg-Bruchhausen  
 Tel. 02962-880812  
 info@rosenbogen-heidrich.de  
 www.rosenbogen-heidrich.de

Entfernung **Rothaarsteig** / Zuweg (Nr.): 300 m / -

## OLSBERG-BRUCHHAUSEN



### Öffnungszeiten Restaurant



Apr.-Okt.: täglich  
 11.30-18 Uhr  
 Nov.: Mi-So 13-17 Uhr  
 Dez.-März: Fr-So  
 13-17 Uhr



Hunde sind willkommen!

## EINKEHRSCHWUNG DIE SKI- UND RODELHÜTTE



Gebrüder Rummel GmbH & Co. KG  
 Am Hopperrn 2a  
 34508 Willingen  
 Tel. 05632-9668790  
 info@einkehrschwung-willingen.de  
 www.sommerodelbahn-willingen.de

Entfernung **Rothaarsteig** / Zuweg (Nr.): 1,5 km / 100 m (4)

## WILLINGEN (UPLAND)



### Öffnungszeiten Restaurant



täglich 10-18 Uhr



Hunde sind willkommen!  
 (drinnen & draußen)

## GUTSHOF UND RESIDENZ ITTERBACH



Fortuna Hotelbetriebsgesellschaft mbH  
 Mühlenkopfstraße 7  
 34508 Willingen  
 Tel. 05632-96940  
 info@gutshof-itterbach.de  
 www.gutshof-itterbach.de  
 Ruhetage:  
 Mo+Di

Entfernung **Rothaarsteig** / Zuweg (Nr.): 4,7 km / 100 m (4)

## WILLINGEN (UPLAND)



### Öffnungszeiten Restaurant



Mi 12-17 Uhr  
 Do-Sa 12-21 Uhr  
 So 10-14 Uhr (Brunch)  
 + 14.30-17 Uhr



Hunde sind willkommen!

## K1 HÜTTE



Willinger Brauhaus  
 GmbH & Co. Vertriebs KG  
 Zur Ruthenaar 3  
 34508 Willingen  
 Tel. 05632-407955955  
 info@k1-huette.de  
 www.k1-huette.de

Entfernung **Rothaarsteig** / Zuweg (Nr.): 2,5 km / 1,5 km (4/6)

## WILLINGEN (UPLAND)



### Öffnungszeiten Restaurant



Mo-Do 11-18 Uhr  
 Fr+Sa 10-21 Uhr  
 So 10-18 Uhr



Hunde sind willkommen!  
 (drinnen & draußen)



## HOCHHEIDE HÜTTE



Sebastian Noack  
Niedersfelder Hochheide  
59955 Winterberg-Niedersfeld  
Tel. 02985-3250383  
hochheidehuetteniedersfeld@gmail.com  
www.hochheidehuetteniedersfeld.de

Ruhetage:  
Okt.-April: Mi



Hunde sind willkommen!

Entfernung **Rothaarsteig** / Zuweg (Nr.): 0 m / -

## GRAF STOLBERG HÜTTE



Graf Stolberg Hütte  
Stolberg Gastro GmbH  
An der Diemelquelle 1  
34508 Willingen-Usseln  
Tel. 05632-9663326  
info@wandern-sauerland.de  
www.wandern-sauerland.de



Hunde sind willkommen!

Entfernung **Rothaarsteig** / Zuweg (Nr.): 5,5 km / 0 m (10+8) ☞

## GASTHOF LICHTER



Gasthof Lichte UG  
Schlossbergstraße 1  
59964 Medebach-Küstelberg  
Tel. 02981-404  
gasthoflichte@gmail.com  
www.gasthof-lichte.de

Ruhetage:  
Mi+Do



Hunde sind willkommen!

Entfernung **Rothaarsteig** / Zuweg (Nr.): 100 m / -

## ADVENTURE GOLF WINTERBERG



Monique und Robin Schloßmann  
Am Sportplatz 4  
59955 Winterberg-Grönebach  
Tel. 0157-57813533  
info@adventuregolf-winterberg.de  
www.adventuregolf-winterberg.de

Ruhetage:  
Mo (in der Nebensaison)



Hunde sind im Biergarten willkommen!

Entfernung **Rothaarsteig** / Zuweg (Nr.): 2 km / 100 m (7) ☞

## DIE SCHANZE



Andreas und Christoph Klante GbR  
Herrlohweg 100  
59955 Winterberg  
Tel. 02981-4259019  
kontakt@die-schanze.de  
www.die-schanze.de

Ruhetage:  
Mi



Hunde sind willkommen!

Entfernung **Rothaarsteig** / Zuweg (Nr.): 0 m / -

## NORDHANG JAUSE WINTERBERG



Timo Brune  
In der Renau 10 + 11  
59955 Winterberg  
Tel. 02981-8996399  
info@nordhangjause.de  
www.nordhangjause.de  
Achten Sie auf weitere Termine für unsere Live-Events und Hüttenabende.



Hunde sind willkommen!

Entfernung **Rothaarsteig** / Zuweg (Nr.): 0 m / -

## WINTERBERG-NIEDERSFELD



Öffnungszeiten  
Restaurant  
täglich ab 11 Uhr



Öffnungszeiten  
Restaurant  
täglich 11-18 Uhr  
Nov.-März: 11-17 Uhr



Öffnungszeiten  
Restaurant  
täglich 11-18 Uhr  
Nov.-März: 11-17 Uhr



Hunde sind willkommen!

## MEDEBACH-KÜSTELBERG



Öffnungszeiten  
Restaurant  
Aktuelle Öffnungszeiten auf unserer Webseite.



Webseite.

## WINTERBERG-GRÖNEBACH



Öffnungszeiten  
Restaurant  
Aktuelle Öffnungszeiten auf unserer Webseite.



Webseite.

## WINTERBERG



Öffnungszeiten  
Restaurant  
Apr.-Juni:  
Do-Di 11-18 Uhr  
Juli-Okt.: tägl. 11-18 Uhr  
Fr-So 11-21 Uhr  
Wintersaison:  
tägl. 10-18 Uhr



Hunde sind willkommen!

## WINTERBERG



Öffnungszeiten  
Restaurant  
Aktuelle Öffnungszeiten und Ruhetage auf unserer Webseite  
www.nordhangjause.de



Hunde sind willkommen!

## SCHNEEWITTCHEN-HAUS UND STREICHELZOO



Andreas und Christoph Klante GbR  
Am Waltenberg 119  
59955 Winterberg  
Tel. 02981-4259020  
schneewittchen@wiesenwirt.de  
www.wiesenwirt.de  
Ruhetage:  
Di

Entfernung **Rothaarsteig** / Zuweg (Nr.): 0 m / -

## WINTERBERG



### Öffnungszeiten Restaurant

Apr.-Juni:  
Mi-Mo 11-18 Uhr  
Juli-Okt.:  
täglich 11-18 Uhr  
Wintersaison:  
täglich 9-18 Uhr



Hunde sind willkommen!

## SCHWEDEN-HÜTTE



Bernd Voss  
Historischer Pfad 5  
59955 Winterberg-Altastenberg  
Tel. 0171-3729398  
www.schwedenhuette.de

Entfernung **Rothaarsteig** / Zuweg (Nr.): 1,7 km / 300 m (22)

## WINTERBERG-ALTASTENBERG

### Öffnungszeiten Restaurant

Mi-So 11 bis 19 Uhr  
Im Winter täglich  
ab 10 Uhr  
November geschlossen.  
Mittagstisch!

## HOHELEYER HÜTTE



Volker Müller  
Hoheleye 17  
59955 Winterberg-Hoheleye  
Tel. 02758-2019866  
info@hoheleyer-huette.de  
www.hoheleyer-huette.de  
Ruhetage:  
Mo

Entfernung **Rothaarsteig** / Zuweg (Nr.): 0 m / -

## WINTERBERG-HOHELEYE



### Öffnungszeiten Restaurant



Di-So 11-19 Uhr  
Küche 11.30-18 Uhr



## ALMHÜTTE SCHANZE MIT ALMBEACH



Familie von der Ley  
57392 Schmallenberg-Schanze  
Tel. 02975-400  
info@almhuette-schanze.de  
www.almhuette-schanze.de  
Ruhetage:  
Mo+Di  
Achten Sie auf weitere Termine  
für die Hüttenabende!

Entfernung **Rothaarsteig** / Zuweg (Nr.): 400 m / -

## SCHMALLENBERG-SCHANZE



### Öffnungszeiten Restaurant



Mi, Do+Fr 12-18 Uhr  
Sa 11-18 Uhr  
So+Feiertage  
11-18 Uhr



Öffnungszeiten können je  
nach Jahreszeit variieren!



Hunde sind willkommen!

## LANDSCHAFTSGASTHAUS SCHANZE 1



Lisa Valkenborgh  
Arthur Liske  
57392 Schmallenberg-Schanze  
Tel. 02975-454  
hallo@schanze1.de  
Ruhetage:  
Mo-Do

Entfernung **Rothaarsteig** / Zuweg (Nr.): 0 m / -

## SCHMALLENBERG-SCHANZE



### Öffnungszeiten Außengastronomie



Fr+Sa 12-19 Uhr  
So 12-17 Uhr



Hunde sind willkommen!

## CAFÉ-KONDITOREI-CONFISERIE-BÄCKEREI HEIMES



Gregor Heimes  
In den Peilen 2  
57368 Lennestadt-Saalhausen  
Tel. 02723-8375  
info@cafe-heimes.de  
www.cafe-heimes.de  
Ruhetage:  
Mo

Entfernung **Rothaarsteig** / Zuweg (Nr.): 8 km / 0 m (37)

## LENNESTADT-SAALHAUSEN



### Öffnungszeiten Restaurant



Di-Sa 6-18 Uhr  
So+Feiertage  
13.30-18 Uhr



Hunde sind willkommen!

## LANDGASTHOF CAFÉ GUT AHE



Verena Hermes  
Ahe 1  
57399 Kirchhundem-Ahe  
Tel. 02723-92530  
info@GutAhe.de  
www.GutAhe.de  
Ruhetage:  
22.12.-31.12. Betriebsferien  
Jan.: Komplette Betriebsferien | Febr.: Mo-Mi

Entfernung **Rothaarsteig** / Zuweg (Nr.): 9 km / 0 m (47)

## KIRCHHUNDEM-AHE



### Öffnungszeiten Restaurant



À la Carte Mo-Sa  
12-14 Uhr | 18-21 Uhr  
So 11.30-20 Uhr  
Vesperkarte Mo-So  
10-18 Uhr



Hunde sind willkommen!  
(auch auf den Zimmern)

## LIFTSCHÄNKE



I & T Service UG  
Gillerbergstraße 28, 57271 Hilchenbach-Lützel  
Tel. 0151 63416014  
info@liftschaenke.de  
www.liftschaenke.de

### Neueröffnung 2026

Aktuelle Informationen rund um  
die Eröffnung der Liftschänke unter:  
[www.liftschaenke.de](http://www.liftschaenke.de)

Entfernung **Rothaarsteig** / Zuweg (Nr.): 0 km / -

## HILCHENBACH-LÜTZEL



### Öffnungszeiten Gastronomie



Siehe Webseite



Hunde sind willkommen!  
(drinnen & draußen)

## GINSBURG CAFÉ



Veronika & Rainer Amling  
Schlossberg 1  
57271 Hilchenbach-Grund  
Tel. 0157 31694343  
info@ginsburgcafe.de  
www.ginsburgcafe.de  
Ruhetage:  
Mo-Mi

Entfernung **Rothaarsteig** / Zuweg (Nr.): 0 km / 0 km

## HILCHENBACH-GRUND



### Öffnungszeiten Gastronomie



Do-So 13-18 Uhr (3.11.  
2025-Ende Feb. 2026)  
Biergarten: Mai bis  
Oktober bei schönem  
Wetter ab 18 Uhr



Hunde sind willkommen!  
(nur im Außenbereich)



# Medebacher Bergweg



66 km Natur- und Wandererlebnis



Medebach

Touristik-Gesellschaft Medebach mbH | 59964 Medebach  
info@medebach-touristik.de | www.medebach-touristik.de



Hunde willkommen (nur im Restaurant)



Hunde willkommen (nur im Außenbereich)



**TOP  
TRAILS®**

OF GERMANY

# **DIE BESTEN WANDERWEGE DEUTSCHLANDS**

Wer gerne wandert und in der Natur unterwegs ist, für den sind diese Wanderwege ein Muss. Für jeden Wandertyp ist etwas dabei: anspruchsvolle Passagen für Aktive, wohltuende Stille für Ruhesuchende, kleine und große Schätze auf und abseits der Wege für Entdecker.

- › Heidschnuckenweg
- › Eifelsteig
- › Goldsteig
- › Hermannshöhen
- › WesterwaldSteig
- › Harzer-Hexen-Stieg
- › Schluchtensteig
- › Albsteig
- › Westweg
- › Rothaarsteig
- › Altmühltal-Panoramaweg
- › Kammweg
- › Erzgebirge-Vogtland
- › Weserbergland-Weg



**[instagram.com/toptrails.of.germany](https://www.instagram.com/toptrails.of.germany)**



**[facebook.com/toptrails.of.germany](https://www.facebook.com/toptrails.of.germany)**

**[top-trails-of-germany.de](https://www.top-trails-of-germany.de)**







# *Zelt- und Trekkingplätze*



## TREKKINGPLATZ HIMMELSNAH AM POPPENBERG

BRILON

Info & Buchung: Christoph Mause  
Am Poppenberg  
59929 Brilon  
Tel. 01511-7788773  
www.tourismus-brilon-olsberg.de/  
uebernachten/trekkingplaetze

**Ausstattung:**  
Übernachtungserlebnis mitten  
in der Natur auf zwei großen  
Plattformen, je 5 x 3,50 m  
Kompost-WC  
**Trekkingplätze: 2**  
**Kapazität:** 1-4 Pers., 2 Sitzgruppen

**Preis pro Tag:**  
1 Person ab 15,- €  
2 Personen ab 20,- €  
3 Personen ab 24,- €  
4 Personen ab 28,- €

**Ganzjährig geöffnet.**

⚡ nein WC ja A ja

Preis pro Tag ab 15,- €

**Entfernung Rothaarsteig / Zuweg (Nr.): 500 m / 0 m (-)**

## TREKKINGPLATZ FEUEREICHE

BRILON-WALD

Deutscher Alpenverein  
Info & Buchung: c/o Günter Wiese  
Tel. 0170-4006195  
www.tourismus-brilon-olsberg.de/  
uebernachten/trekkingplaetze

**Lage:**  
Zwischen Bruchhausen und Brilon Wald  
am RHS gelegen  
**Ausstattung:**  
Holzplattform mit Sitzgruppe  
und moderner Bio-Toilette

**Preis pro Tag**  
max. 2 Pers. ab 20,- €  
1 Zelt  
max. 4 Pers. ab 40,- €  
2 Zelte

**Vom 01.04. bis 31.10. geöffnet.**

**Trekkingplätze: 2**

⚡ nein WC ja A ja

Preis pro Tag ab 20,- €

**Entfernung Rothaarsteig / Zuweg (Nr.): 0 m / 0 m (-)**

## CAMPINGPLATZ BRUCHHAUSER STEINE

OLSBERG-BRUCHHAUSEN

Fam. Schirbel  
Am Medebach 96  
59939 Olsberg-Bruchhausen  
Tel. 02962-3000  
schirbel@campingplatz-bruchhauser-  
steine.de  
www.campingplatz-bruchhauser-steine.de

**Lage:**  
Ortsrandlage in Bruchhausen, nur wenige  
Meter vom RHS entfernt. Gelegen an  
einem Bach auf einer grüne Wiesenfläche  
mit zahlreichen Bäumen und Sträuchern.  
Übernachtung in CampingPod möglich.

**Preis pro Tag:**  
p. Trekkingplatz ab 9,- €  
p. erw. Person ab 7,- €  
p. Kind (4-12 J.) ab 4,- €  
Strom pauschal ab 4,- €  
p. Zelt bis 6 m<sup>2</sup> ab 6,- €

**Ganzjährig geöffnet.**

**Trekkingplätze: -**

**Kapazität: -**

⚡ ja WC ja A ja

Hunde sind willkommen!

Preis pro Tag ab 7,- €

**Entfernung Rothaarsteig / Zuweg (Nr.): 150 m / -**

## TREKKINGPARK SAUERLAND

WILLINGEN (UPLAND)

Info & Buchung:  
Tourist-Information Willingen  
Am Hagen 10  
34508 Willingen  
Tel. 05632-9694353  
info@trekkingpark.de  
www.trekkingpark.de

**Lage:**  
Naturnah, in der Natur  
**Ausstattung:**  
Holzplattform zum Aufstellen des Zeltes  
Kompost-WC

**Preis pro Tag:**  
1 Person ab 15,- €  
2 Personen ab 22,- €  
3 Personen ab 27,- €  
4 Personen ab 32,- €

**Von April bis November geöffnet.**

**Trekkingplätze: 13**  
**Kapazität:** 1-4 Personen

⚡ nein WC ja A ja

Hunde sind willkommen!

Preis pro Tag ab 15,- €

**Entfernung Rothaarsteig / Zuweg (Nr.): 1,5 km / 0 m (4) ☒**

## ALMHÜTTE SCHANZE MIT ALMBEACH

SCHMALLENBERG-SCHANZE

Info & Buchung: Michael von der Ley  
Schanze 24  
57392 Schmallenberg-Schanze  
Tel. 02975-400  
info@wohnmobilpark-schanze.de  
www.wohnmobilpark-schanze.de

**Lage:**  
An der Almhütte  
**Ausstattung:**  
Strom-, Ver- und Entsorgung  
**Trekkingplätze: 5**

**Preis pro Tag:**  
1 Person ab 10,- €

**Ganzjährig geöffnet.**

Unser besonderer Service:  
Frühstück p.P. 19,50 €  
Lunchpaket p.P. 12,- €

⚡ ja WC ja A ja

Hunde sind willkommen!

Preis pro Tag ab 10,- €

**Entfernung Rothaarsteig / Zuweg (Nr.): 400 m / 0 m (-)**

## TREKKINGPLATZ KASIMIRSTAL

BAD BERLEBURG -WINGESHAUSEN

Info und Buchung:  
BLB Tourismus GmbH  
Marktplatz 1  
57319 Bad Berleburg  
Tel. 02751 93633  
info@blb-tourismus.de  
www.blb-tourismus.de

**Lage:**  
Herrlicher Ausblick, die genauen Koordina-  
ten gibt es bei Buchung.  
**Ausstattung:**  
Holzplattform mit Sitzgelegenheit und  
Tisch, Kompost-Toilette.

**Preis pro Tag:**  
1 Pers. ab 22,- €  
Anreise ab 13 Uhr, Abreise  
bis 11 Uhr. Nach Rückspra-  
che individuell möglich.

**Vom 01.04. bis 31.10. geöffnet.**

**Trekkingplätze: 1**  
**Kapazität:** max. 2 Zelte, 1-4 Personen  
⚡ nein WC ja A ja

Hunde sind willkommen!

Preis pro Tag ab 22,- €

**Entfernung Rothaarsteig / Zuweg (Nr.): 5,3 km / 1,5 km (37) ☒**

⚡ Strom WC WC A Sitzgelegenheit

## HOTEL + GASTHOF HUBERTUSHÖHE

Info & Buchung: Christoph Vogt  
Latrop 11-13  
57392 Schmallenberg-Latrop  
Tel. 02972-97110  
info@hubertushoehe-latrop.de  
www.hubertushoehe-latrop.de

**Ganzjährig geöffnet.**

**Lage:**  
Am Hotel Hubertushöhe

**Ausstattung:**  
WC-Nutzung, Duschmöglichkeit, etc.

**Trekkingplätze: 10**

## SCHMALLENBERG-LATROP

Preis pro Tag:  
1 Person ab 10,- €

⚡ nein WC ja 🚰 ja 🚰 nein 🐾 Hunde sind willkommen!

Preis pro Tag ab 10,- € Entfernung **Rothaarsteig** / Zuweg (Nr.): 100 m / 0 m (-)

## TREKKINGPLATZ DREIHERRNSTEIN

Info & Buchung: Gemeinde Erndtebrück  
Talstraße 27  
57339 Erndtebrück  
Tel. 02753-6050  
touristik@erndtebrueck.de  
www.siegen-wittgenstein.info

**Vom 01.04. bis 31.10. geöffnet.**

**Lage:**  
Weitblick über das Wittgensteiner Land

**Ausstattung:**  
Holzplattform mit Sitzgelegenheit + Tisch  
Kompost-Toilette

**Trekkingplätze: 1**

**Kapazität:** Platz für 2 Zelte

## ERNDETEBRÜCK-ZINSE

Preis pro Tag:  
1 Person ab 22,- €  
Bis 2 Übernachtungen  
buchbar.

⚡ nein WC ja 🚰 ja 🚰 ja

Preis pro Tag ab 22,- € Entfernung **Rothaarsteig** / Zuweg (Nr.): 250 m / 250 m 🚰

## TREKKINGPLATZ AN DER GINSBURG

Buchung über das Ginsburg-Café  
Rainer Amling  
Schlossberg 1  
57271 Hilchenbach-Grund  
Tel. 0157 31694343  
info@ginsburgcafe.de  
www.hilchenbach.de

**Ganzjährig geöffnet.**

**Lage:**  
Übernachten in historischer Atmosphäre im  
Burggraben der Ginsburg

**Ausstattung:**  
Duschen 3,50 €, WC-Nutzung frei

**Trekkingplätze: 1**

**Kapazität:** 1-4 Personen

## HILCHENBACH-GRUND

Preis pro Tag:  
1-4 Pers. ab 22,- €

⚡ nein WC ja 🚰 ja 🚰 ja 🐾 Hunde sind willkommen!

Preis pro Tag ab 22,- € Entfernung **Rothaarsteig** / Zuweg (Nr.): 0 km / 0 km

## HEIDEHOF PISTOR

Info & Buchung: Michael Pistor  
Jahnstraße 29  
57234 Wilnsdorf  
Tel. 0160-5383330  
info@heidehof-pistor.de  
www.heidehof-pistor.de

**Ganzjährig geöffnet.**

**Lage:**  
Übernachtungserlebnis  
auf dem Bauernhof auf Rasen

**Ausstattung:**  
Holzplattform mit Sitzgelegenheit  
WC, Strom, Wasser, Grillplatz

**Trekkingplätze: 3**

## WILNSDORF-WILGERSDORF

Preis pro Tag:  
1 Zelt ab 10,- €

⚡ ja WC ja 🚰 ja 🚰 ja 🐾 Hunde sind willkommen!

Preis pro Tag ab 10,- € Entfernung **Rothaarsteig** / Zuweg (Nr.): 2,3 km / 0 m (-)



© Sauerland-Tourismus e.V. Klaus-Peter Kappest

🐾 Hunde willkommen



## Kleine Auszeit Natürlich ganz oben – für 4 Tage/3 Nächte –

Genießen Sie die schwingende Landschaft hoch oben im Rothaarsteigland. Als Mitbegründer der Sauerländer Wandergasthöfe und als Rothaarsteig Qualitätsbetrieb gehören wir zu den Wanderprofis im Sauerland.

7 zertifizierte Qualitätswanderwege liegen Ihnen zu Füßen!



# Gilsbach

Landgasthof ★★★

- 3 x Übernachtungen mit 4-Gang-Wahlmenü
- Tourenpaket vom Büfett, inkl. Getränk
- Detaillierte Tourenvorschläge
- Wellnessbereich inkl. Bademantel & Saunatücher
- Transfers können Sie individuell hinzu buchen
- Kostenlose Linienbusbenutzung
- Kostenlose WLAN-Nutzung • Parkplätze

### Preise pro Pers. im Komfort-Doppelzimmer:

Die Preise variieren je nach Zimmergröße und Aufenthaltszeitraum.

Buchbar schon ab 239,00 € pro Person.



### Landgasthof Gilsbach\*\*\*

Höhenwanderdorf Langewiese  
Annemarie & Andreas Gilsbach

59955 Winterberg

Tel. 02758-98420 · Fax: 984220

[www.landgasthof-gilsbach.de](http://www.landgasthof-gilsbach.de)

[info@landgasthof-gilsbach.de](mailto:info@landgasthof-gilsbach.de)



## Sauerland Stern Hotel

★★★★




## WANDERN, RELAXEN & GENIESSEN IN WILLINGEN



Unsere Wanderservices: Wir bieten Hol- & Bringservice, Gepäcktransfer, Tourenberatung, Säuberungs- & Trocknungsmöglichkeiten, Lunchpakete, regionale Küche etc.

Kneippweg 1 | 34508 Willingen | +49(0)5632 404-0  
[info@sauerland-stern-hotel.de](mailto:info@sauerland-stern-hotel.de) | [www.sauerland-stern-hotel.de](http://www.sauerland-stern-hotel.de)



# *Wohnmobilstellplätze und Campingplätze*

## CAMPINGPLATZ BRUCHHAUSER STEINE

Fam. Schirbel  
Am Medebach 96  
59939 Olsberg-Bruchhausen  
Tel. 02962-3000  
schirbel@campingplatz-bruchhauser-  
steine.de  
www.campingplatz-bruchhauser-steine.de

**Ganzjährig geöffnet.**

Preis pro Stellplatz ab 9,- €

**Lage:**  
Ortsrandlage in Bruchhausen, nur wenige  
Meter vom RHS entfernt. Gelegen an  
einem Bach auf einer grüne Wiesenfläche  
mit zahlreichen Bäumen und Sträuchern.  
Übernachtung in CampingPod möglich.

**Stellplätze/Touristenplätze: 25**

**Dauerstellplätze: 80**

⚡ ja WC ja 🏠 ja

## OLSBERG-BRUCHHAUSEN

Preis p.P. pro Tag:

p. Stellplatz ab 9,- €  
p. erw. Person ab 7,- €  
p. Kind (4-12 J.) ab 4,- €  
Strom pauschal ab 4,- €  
p. Zelt bis 6 m<sup>2</sup> ab 6,- €



Hunde: 2,- €

Entfernung **Rothaarsteig** / Zuweg (Nr.): 150 m / -

## CAMPINGPARK HOCHSAUERLAND

★★★★

Andreas und Christoph Klante GbR  
Remmeswiese 10  
59955 Winterberg  
Tel. 02981-3249  
info@camping-hochsauerland.de  
www.camping-hochsauerland.de

**Ganzjährig geöffnet.**

Preis pro Tag ab 27,- €

**Lage:**  
Zentral am Wandergebiet

**Ausstattung:**

30 Zeltplätze

**Stellplätze/Touristenplätze: 40**

**Dauerstellplätze: 200**

⚡ ja WC ja 🏠 ja

Preis pro Tag:

Pro Zelt ab 27,- €  
mit 2 Pers.  
inkl. Dusche und Auto



Hunde: kostenfrei

Entfernung **Rothaarsteig** / Zuweg (Nr.): 200 m / -

## ALMHÜTTE SCHANZE MIT ALMBEACH

Familie von der Ley  
Schanze 24  
57392 Schmallenberg-Schanze  
Tel. 02975-400  
info@wohnmobilpark-schanze.de  
www.wohnmobilpark-schanze.de

**Ganzjährig geöffnet.**

Preis pro Tag ab 16,- €

**Lage:**  
Ortsrand, nach Süden ausgerichtet

**Ausstattung:**

Strom, Ver- und Entsorgung, Dusche kann  
nur im Sommer genutzt werden

**Stellplätze/Touristenplätze: 25**

**Dauerstellplätze: -**

⚡ ja WC ja 🏠 ja

## SCHMALLENBERG-SCHANZE

Preis pro Tag:

ab 16,- €

Unser besonderer Service:  
Frühstück p.P. 19,50 €  
Lunchpaket p.P. 12,- €



Entfernung **Rothaarsteig** / Zuweg (Nr.): 400 m / -

## HOTEL + GASTHOF HUBERTUSHÖHE

Christoph Vogt  
Latrop 11-13  
57392 Schmallenberg-Latrop  
Tel. 02972-97110  
info@hubertushoehe-latrop.de  
www.hubertushoehe-latrop.de

**Ganzjährig geöffnet.**

Preis pro Tag ab 14,- €

**Lage:**  
Am Hotel Hubertushöhe.  
WC und Duschen nach Verfügbarkeit  
im Hotel.

**Stellplätze/Touristenplätze: 8**

**Dauerstellplätze: -**

⚡ nein WC ja 🏠 ja



Entfernung **Rothaarsteig** / Zuweg (Nr.): 100 m / -

## FREIZEITWELT SAUERLAND GMBH

Auf dem Loh 12  
57392 Schmallenberg  
Tel. 02972-978555  
info@freizeitwelt-sauerland.de  
www.freizeitwelt-sauerland.de

**Von April bis Oktober geöffnet.**

Preis pro Tag ab 10,- €

**Ausstattung:**  
Frischwasser, Strom, WLAN  
WC und Dusche während  
der Öffnungszeiten  
Entsorgungsstation vor Ort

**Stellplätze/Touristenplätze: 8**

**Dauerstellplätze: -**

⚡ ja WC ja 🏠 ja

## SCHMALLENBERG

Preis pro Tag:

ab 10,- €

## WOHNMOBILSTELLPLATZ MÜSEN

Stadt Hilchenbach  
Merklinghäuser Weg  
Tel. 02733-288133 (Touristinformation)  
touristinfo@hilchenbach.de  
www.hilchenbach.de

**Ganzjährig geöffnet.**

Preis pro Tag -

**Lage:**  
Liegt am Zugangsweg RHS

**Ausstattung:**

Stromanschluss

Während der Freibadsaison kann auf den gesamten Parkplatz aus-  
gewichen werden, wenn Stellplätze belegt oder nicht zugänglich sind.

**Stellplätze/Touristenplätze: 3 | Dauerstellplätze: -**

⚡ ja WC nein 🏠 nein

## HILCHENBACH-MÜSEN

Preis pro Tag:

-

Entfernung **Rothaarsteig** / Zuweg (Nr.): 14,2 km / 0 m (50)

⚡ Strom WC Dusche



## WOHNMOBILSTELLPLATZ P4 - ZENTRUM

Stadt Hilchenbach  
Rothenberger Straße  
Tel. 02733-288133 (Touristikinformation)  
touristinfo@hilchenbach.de  
www.hilchenbach.de

**Ganzjährig geöffnet.**

**Lage:**  
Liegt am Zugangsweg RHS

**Ausstattung:**  
Stromanschluss

**Stellplätze/Touristenplätze: 3**  
**Dauerstellplätze: -**

 ja  nein  nein

 Hunde: kostenfrei

Preis pro Tag

-

**Entfernung Rothaarsteig / Zuweg (Nr.): 5,5 km / 300 m (52/53)**

## HILCHENBACH-ZENTRUM

Preis pro Tag:

-

## WOHNMOBILSTELLPLATZ AM KMD

Stadt Hilchenbach  
Bernhard-Weiss-Platz  
57271 Hilchenbach-Dahlbruch  
Tel. 02733 288-133 (Touristikinformation)  
touristinfo@hilchenbach.de  
www.hilchenbach.de

**Ganzjährig geöffnet.**

**Lage:**  
57271 Hilchenbach-Dahlbruch

**Ausstattung:**  
Kostenlose Schmutzwasser-  
entsorgung & Frischwasserversorgung

**Stellplätze/Touristenplätze: 3**  
**Dauerstellplätze: -**

 ja  nein  nein



 Hunde: kostenfrei

Preis pro Tag

-

**Entfernung Rothaarsteig / Zuweg (Nr.): 15,7 km / 1,5 km (50)**

## HILCHENBACH-DAHLBRUCH

Preis pro Tag:

-

## WOHNMOBILSTELLPLATZ LÜTZEL

Stadt Hilchenbach  
Parkplatz Giller, Gillerbergstraße 28  
Tel. 02733-288133 (Touristikinformation)  
touristinfo@hilchenbach.de  
www.hilchenbach.de

**Ganzjährig geöffnet.**

**Lage:**  
Rechter Parkplatz,  
liegt am Rothaarsteig

**Ausstattung:**  
Kein Strom, kein Wasser

**Stellplätze/Touristenplätze: 3**  
**Dauerstellplätze: -**

 nein  nein  nein

 Hunde: kostenfrei

Preis pro Tag

-

**Entfernung Rothaarsteig / Zuweg (Nr.): 200 m / -**

## HILCHENBACH-LÜTZEL

Preis pro Tag:

-

## WOHNMOBILSTELLPLATZ BAHNHOFSUMFELD ERNDTEBRÜCK

Gemeinde Erndtebrück  
P+R Parkplatz, Hachenbergstraße  
57339 Erndtebrück  
Tel. 02753-6050  
info@erndtebrueck.de  
www.erndtebrueck.de

**Ganzjährig geöffnet.**

**Lage:**  
Ortskern, befestigt

**Ausstattung:**  
Gebühr für Strom & Wasser nach Ver-  
brauch, kostenlose Abwasserentsorgung,  
WLAN

**Stellplätze/Touristenplätze: 3 | Dauerstellplätze: -**

 ja  nein  nein

 Hunde: kostenfrei

Preis pro Tag

-

**Entfernung Rothaarsteig / Zuweg (Nr.): 7,7 km / 0 m (55)**

## ERNDTEBRÜCK

Preis pro Tag:

-

## CVJM JUGENDBILDUNGSSTÄTTE

Susann Stein  
Neue Hoffnung 3  
57234 Wilnsdorf  
Tel. 02739-895311  
info@cvjm-siegerland.de  
www.cvjm-siegerland.de

**Ganzjährig geöffnet.**

**Lage:**  
Ortsrand, befestigt

**Ausstattung:**  
Strom, Frühstück möglich

**Stellplätze/Touristenplätze: 2**  
**Dauerstellplätze: -**

 ja  nein  nein

Preis pro Tag:

ab 10,- €

## WILNSDORF

## CAMPINGPLATZ HEISTERBERGER WEIHER

Sebastian de Vrieze  
Am Weiher 3  
35759 Driedorf-Heisterberg  
Tel. 02775-458  
cpheisterberger.weiher@gmail.com  
www.camping-heisterberger-weiher.de

**Vom 01.04. bis 31.10. geöffnet.**

**Lage:**  
Direkt am Westerwald

**Stellplätze/Touristenplätze: 70**  
**Dauerstellplätze: 400**

 ja  ja  ja

## DRIEDORF-HEISTERBERG

Preis pro Tag:

Pro Zelt mit 2 ab 26,- €  
Personen




 Hunde: 5,- €

Preis pro Tag

ab 26,- €


**Entfernung Rothaarsteig / Zuweg (Nr.): 3 km / 0 m (92)**

 Hunde willkommen

# Wanderwege,

## die zum Rothaarsteig führen

Nr.	ZUWEGUNG	Länge zum Steig in km	Nr.	ZUWEGUNG	Länge zum Steig in km
1	Olsberg	3,7	27	Winkhausen	7,2
2	Brilon Wald	2,5	28	Grafschaft	6,2
3	Elleringhausen	1,9	29	Bad Berleburg	8,8
4	Willingen	3,2	30	Wingeshausen Nord	6,2
5	Niedersfeld	3,2	31	Aue	8,6
6	Stryck	5,8	32	Schmallenberg	9,2
7	Hildfeld	2,0	33	Fleckenberg	5,8
8	Usseln	8,8	34	Lenne	7,6
9	Titmaringhausen	5,1	35	Wingeshausen Süd	6,0
10	Düdinghausen	10,2	36	Milchenbach	5,4
11	Referinghausen	6,8	37	Saalhausen	8,4
12	Oberschledorn	9,3	38	Langenei	11,4
13	Deifeld	3,9	39	Kickenbach	11,1
14	Medebach	9,4	40	Althenhündem	13,5
15	Grönebach	1,7	41	Oberhundem Nord	3,6
16	Elkeringhausen	1,7	42	Oberhundem Süd	4,2
17	Liesen	10,1	43	Panorama-Park	1,4
18	Hallenberg	14,0	44	Birkelbach Bhf.	6,0
19	Züsch	7,6	45	Heinsberg Nord	3,0
20	Siedlinghausen	8,9	46	Welschen-Ennest	19,0
21	Silbach	6,3	47	Wirme	10,9
22	Altastenberg	1,7	48	Heinsberg Süd	4,1
23	Nordenau	6,0	49	Zinse	2,5
24	Westfeld	4,2	50	Müsen	14,2
25	Girkhausen	5,3	51	Helberhausen	2,6
26	Oberkirchen	4,7			

Die offiziellen Zu- bzw. Abgangswanderwege aus den umliegenden Ortschaften hin zum Rothaarsteig sind markiert durch fachkundige Wanderexperten des SGV mit einem schwarzen, ebenfalls liegenden Rothaarsteig R auf gelbem Grund. 

Nr.	ZUWEGUNG	Länge zum Steig in km	Nr.	ZUWEGUNG	Länge zum Steig in km
52	Hilchenbach Nord	5,1	77	Eibelshausen	10,4
53	Hilchenbach Süd	4,4	78	Offdilln	3,4
54	Kreuztal	14,4	79	Irmgarteichen Süd	3,1
55	Erndtebrück	7,3	80	Gernsdorf	3,0
56	Sohlbach	5,8	81	Rudersdorf	4,6
57	Volkholz	2,5	82	Wilgersdorf	1,7
58	Feudingens Nord	6,6	83	Dillbrecht	2,9
59	Glashütte	3,0	84	Haiger Nord	4,3
60	Walpersdorf	4,5	85	Sechshelden	1,4
61	Nenkersdorf	5,9	86	Eibach	2,1
62	Beienbach	11,1	87	Siegen	19,9
63	Netphen	12,8	88	Wilnsdorf	6,5
64	Deuz	8,1	89	Burbach	2,7
65	Werthenbach	3,7	90	Holzhausen	3,1
66	Banfe	5,8	91	Niederdresselndorf	3,1
67	Bad Laasphe Nord	14,2	92	Heisterberg	4,5
68	Feudingens Süd	8,3	93	Waldaubach	1,7
69	Hesselbach	8,1	94	Gusternhain Süd	7,0
70	Bad Laasphe Süd	18,3	95	Breitscheid Süd	2,3
71	Fischelbach	7,3	96	Herborn Süd	12,3
72	Ewersbach	7,3	97	Uckersdorf	6,3
73	Hainchen Nord	2,7	98	Gusternhain Nord	6,6
74	Irmgarteichen Nord	2,3	99	Breitscheid Nord	2,9
75	Hainchen Süd	2,2	100	Haiger Süd	2,9
76	Rittershausen	4,5	101	Herborn Nord	8,4

### Service-Hotline:


Telefon 02974 4994163

Kostenlos erreichbar


**TourCert®**  
Qualified



### Folge uns auch bei Facebook und Instagram:



Facebook



Instagram

**Herstellung:** SCHULTE MEDIEN  
[www.schulte-medien.net](http://www.schulte-medien.net)

**Bildnachweis:** Siehe Seite 85

**Stand:** Dezember 2025

### Herausgeber:

Rothaarsteigverein e.V.

Im Ohle 12

57392 Schmallenberg

**[www.rothaarsteig.de](http://www.rothaarsteig.de)**

[info@rothaarsteig.de](mailto:info@rothaarsteig.de)

### Fotografien:

Lara König

Klaus-Peter Kappest

Anna Heupel

Sauerland-Tourismus e.V.:

Paul Masukowitz/REACT EU

Annika van Beek

Joris Machholz

Heidi Bücken

Couchflucht (S. Bechtold)

Carsten Beyer

Jenny Wolzenburg

Rebecca Becker

Sauerland-Tourismus e.V.:

Jonas Dülberg/REACT-EU

*Danke an alle Mitwirkenden  
entlang des Rothaarsteigs!*

Alle Preise und Angaben ohne Gewähr! Änderungen/Ergänzungen vorbehalten.



Der Druck wurde auf FSC®-zertifiziertem Papier aus verantwortungsvoller Waldwirtschaft ausgeführt und durch einen finanziellen Klimabeitrag vollständig kompensiert.



Druckprodukt mit finanziellem

**Klimabeitrag**

[ClimatePartner.com/53115-2510-1004](https://ClimatePartner.com/53115-2510-1004)



## Echt und authentisch!

Alle Motive in unserer Broschüre wurden original so am Rothaarsteig fotografiert. Wo welches entstand, verrät Ihnen unser Bildnachweis je Seite.

Seite	Bildinhalt
Titel	Nahe Schmallenberg-Jagdhaus
3	Auf dem Giller bei Hilchenbach-Lützel
5	Auf dem Rothaarsteig bei Winterberg-Neuastenberg
6	Naturschutzgebiet "Neuer Hagen"/Niedersfelder Hochheide bei Winterberg-Niedersfeld
7	Ausblick vom Ginsterkopf bei Olsberg-Bruchhausen
9	Hängebrücke am Rothaarsteig bei Bad Berleburg-Kühhude
12/13	Wanderhütte Nordhang Jause in Winterberg
14	Mischwald am Rothaarsteig
16/17	Aussicht von der Ginsburg bei Hilchenbach-Lützel
18	Berghotel Hoher Knochen Schmallenberg-Westfeld
19	Buiterling Hotel Brilon
20	Heidelandschaft am Rothaarsteig
21	Wanderportal Feuereiche
23	Auf dem Rothaarsteig zwischen Rodenbach & Dillenburg
24	Wanderportal Hilchenbach-Lützel
27	Berghotel Hoher Knochen Schmallenberg-Westfeld
28	Landstraße im Sonnenlicht
30	Sonnenuntergang Eisenstraße nahe Kalteiche bei Wilgersdorf
32	Original Rothaarsteig Rangerhut in Schanze
33	Ranger Matthias
35	Tiefenrother Höhe bei Wilnsdorf-Wilgersdorf
36	Giller
37	Zinser Grenzpfad
39	Kahler-Asten-Steig
42	Ferndorfquelle
43	Nahe Schmallenberg-Jagdhaus
45	Hotel-Gasthof Hubertushöhe in Schmallenberg-Latrop
61	Forsthaus Steinbach bei Haiger
65	Nahe der Tiefenrother Höhle bei Wilnsdorf-Wilgersdorf
69	Wanderhütte Nordhang Jause in Winterberg
75	Trekkingplatz Dreiherrnstein
77	Nahe Schmallenberg-Jagdhaus
79	Kahler Asten
82/83	Aussicht von der Knochenspitze bei Schmallenberg-Westfeld
84	Zwischen Siegquelle und Giller
86	Bei Hainchen



# Dein Weg auf dem Rothaarsteig

*Entfernungsübersicht*  
Scannen für Entfernungen  
der Etappenpunkte



# Legende Übersichtskarte Rothaarsteig



**Rothaarsteig (Hauptweg)**  
Brilon bis Dillenburg



**Zugangswege**



**Rothaarsteig-Spuren**



Erkennbar am  
**roten Fähnchen!**



**Bahnhof**



**Wanderportal (Parkplatz)**



**Aussichtspunkt**

**Ruhrquelle**

**Ruine Ginsburg**

**Tiefenrother Höhe**

**154 km**

**1,7 km**

**Quellen am Rothaarsteig**


**Erlebnispunkte**

**Orientierungspunkte**


**Streckenkilometer**

(Berechnung der Etappenlängen)


**Länge der Zuwege**



**RHS-Wanderkarte  
bestellen**



**Etappenvorschläge  
ansehen**



**Rundwanderwege  
ansehen**



**NORD** | Brilon



Dillenburg | **SÜD**





# Rothaarsteig Übersichtskarte



# FRISCHE KOMMT SELTEN ALLEIN.



Leidenschaft ist, was uns verbindet.  
Frisches **VELTINS**.





TATONKA®

HIKING. TATONKA.



FAIRE &  
TRANSPARENTE  
PRODUKTION

Entdecke den HIKE PACK

